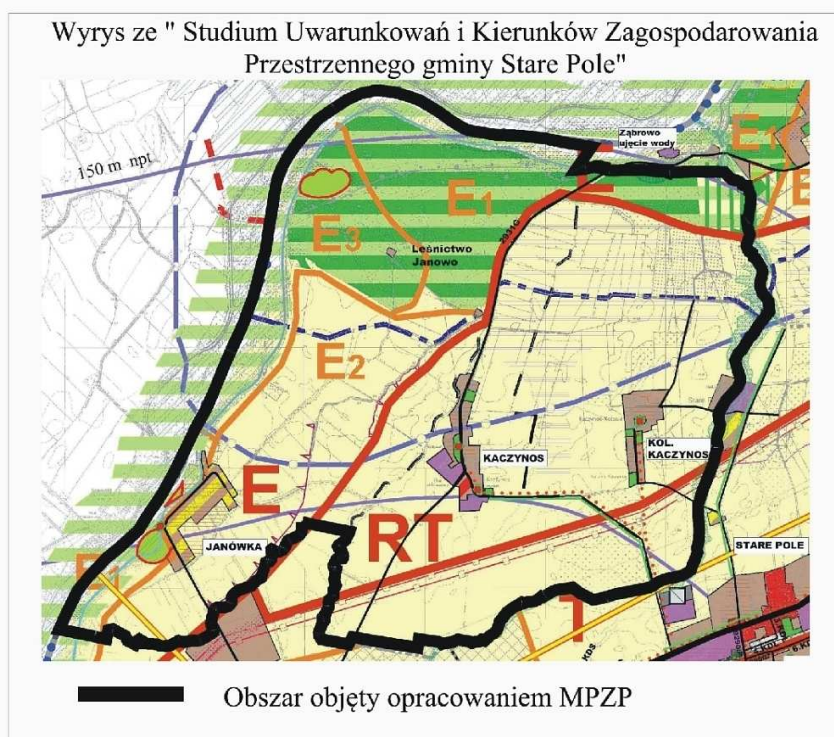


# MIEJSCOWY PLAN ZAGOSPODARAWANIA DLA OBREBÓW GEODEZYJNYCH

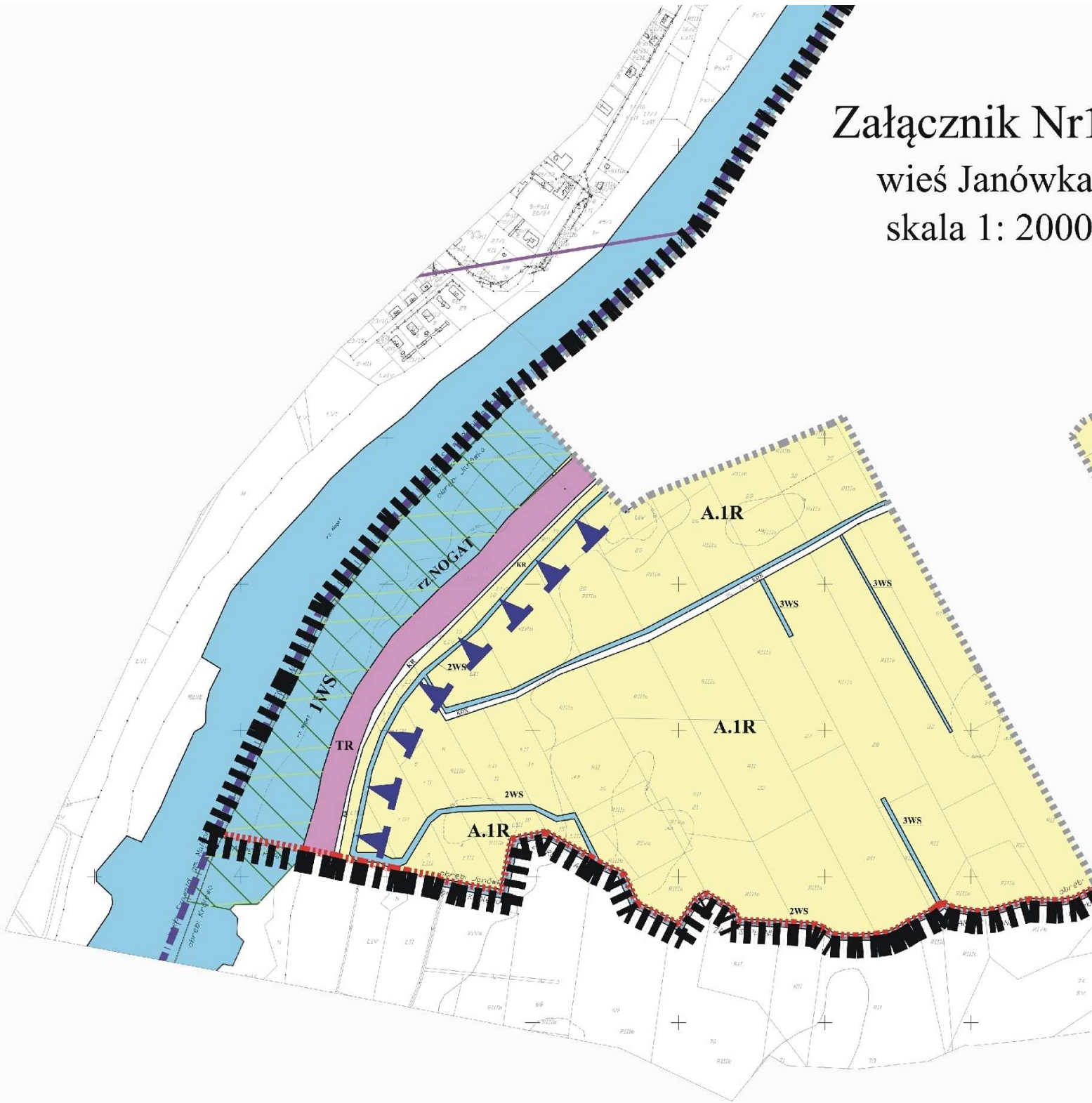
Załącznik Nr 1 do Uchwały Rady Gminy Stare Pole

Skala 1:2000





Załącznik Nr 1  
 wieś Janówka  
 skala 1: 2000



Arkusz 1  
 1 : 2000

**MAPA DO CELÓW PLANISTYCZNYCH**  
 Wykonana na podstawie map ewidencyjnych (katastralnych) w skali 1 : 5 000  
 oraz z wykorzystaniem map zasadniczych w skali 1 : 1 000  
 KTRG:1274-198/2009

Wykonali:  
 Geodeta uprawniony  
 Świadectwo nr 19294  
 inż. informatyk  
 Krzysztof Jaroniec  
 Koszyczyna, dnia 27.03.2009r

GEOSDT  
 Maria, Konsta  
 Spółka  
 83-400 Kosz  
 NIP 591-186-2

Arkusz 1  
 1 : 2000

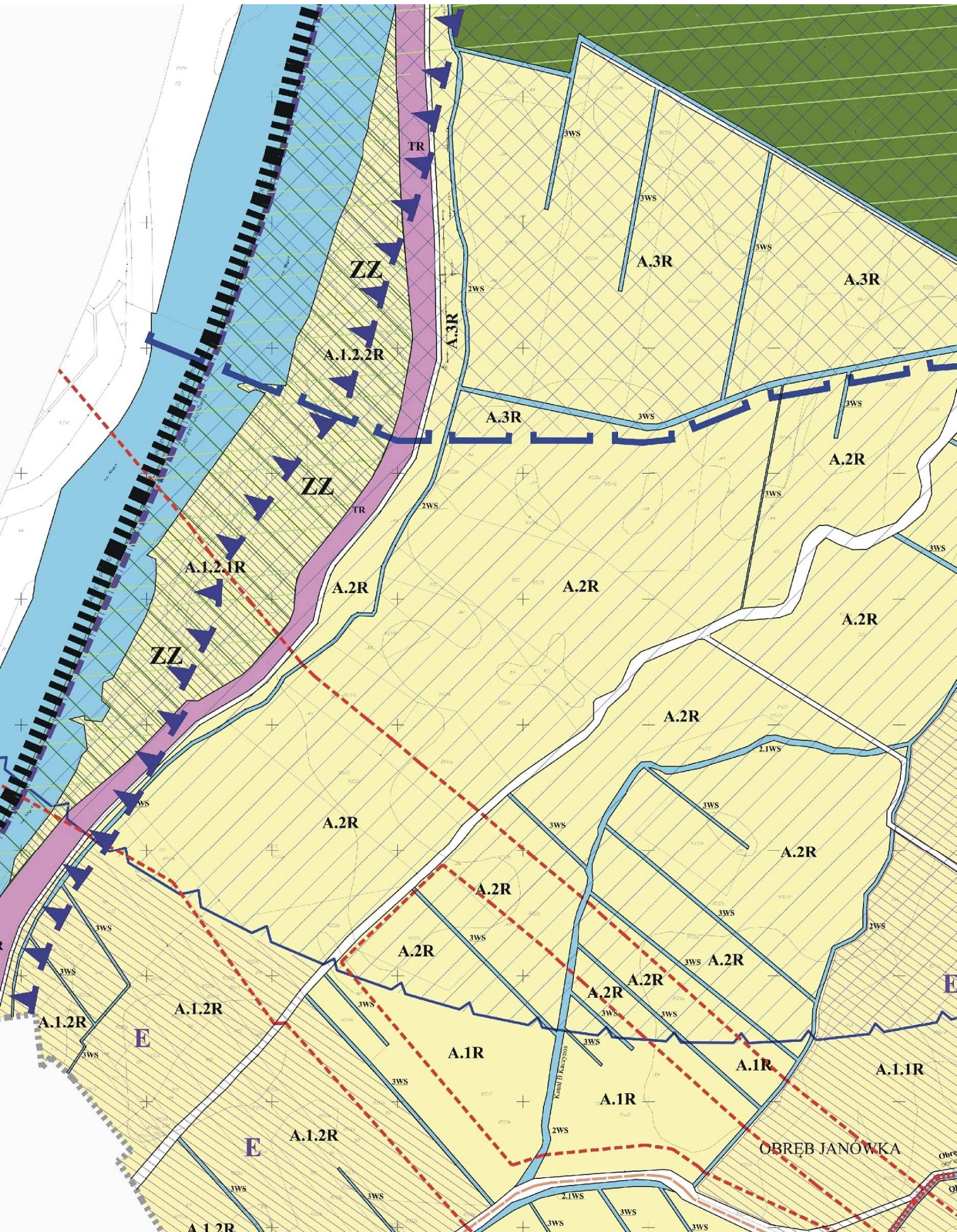
**MAPA DO CELÓW PLANISTYCZNYCH**  
 Wykonana na podstawie map ewidencyjnych (katastralnych) w skali 1 : 5 000  
 oraz z wykorzystaniem map zasadniczych w skali 1 : 1 000  
 KTRG:1158-163/2009

Wykonali:  
 Geodeta uprawniony  
 Świadectwo nr 19294  
 inż. informatyk  
 Krzysztof Jaroniec  
 Koszyczyna, dnia 27.03.2009r

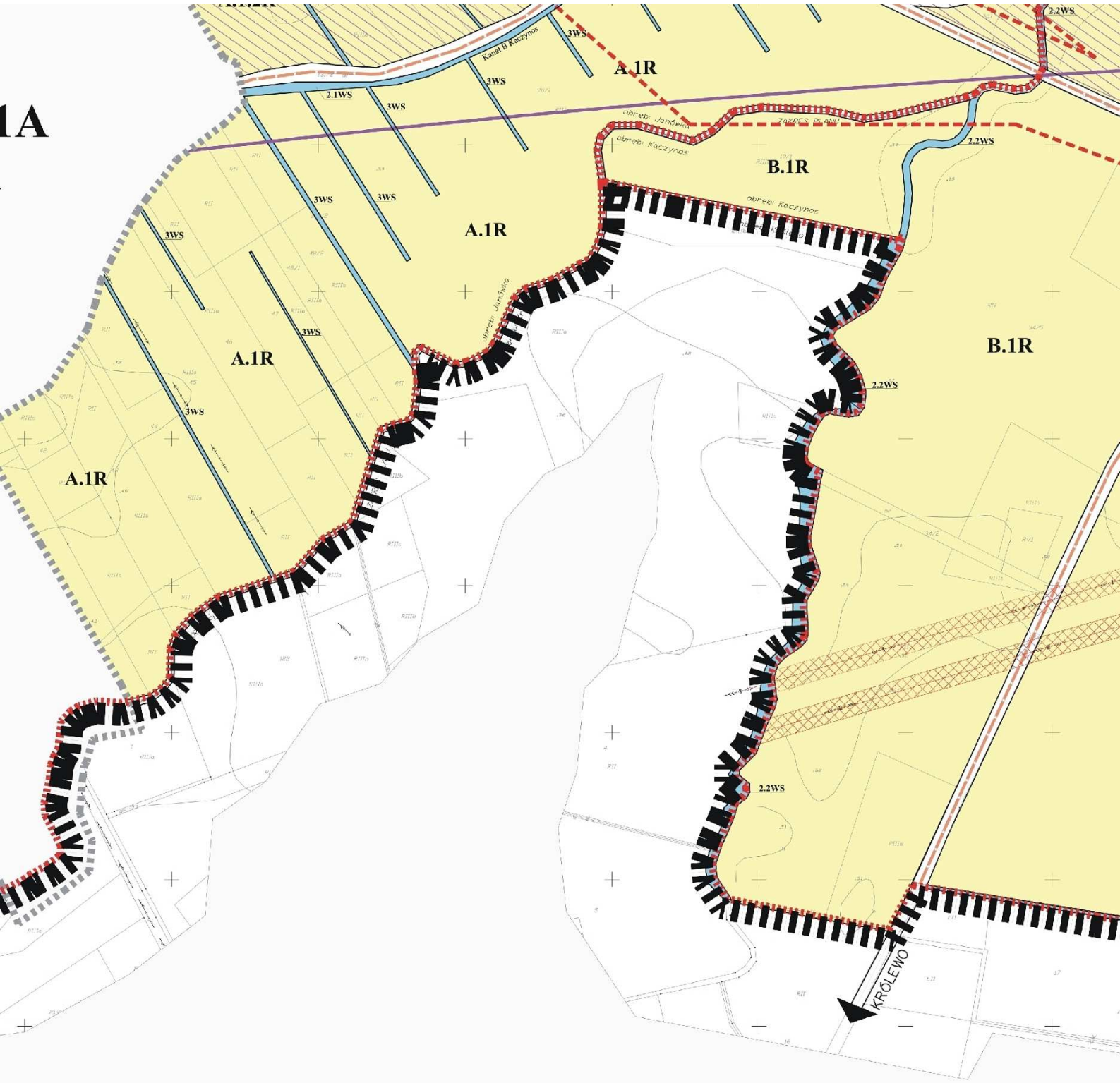
GEOSDT  
 Maria, Konsta  
 Spółka  
 83-400 Kosz  
 NIP 591-186-2

# PROJEKT PRZESTRZENNEGO URZĄDZENIA TERENU W JANÓWKA, KACZYŃSKO, KACZYŃSKO Zgodnie z uchwałą Nr V/30/2011 z dnia 15 marca 2011 r.





1A

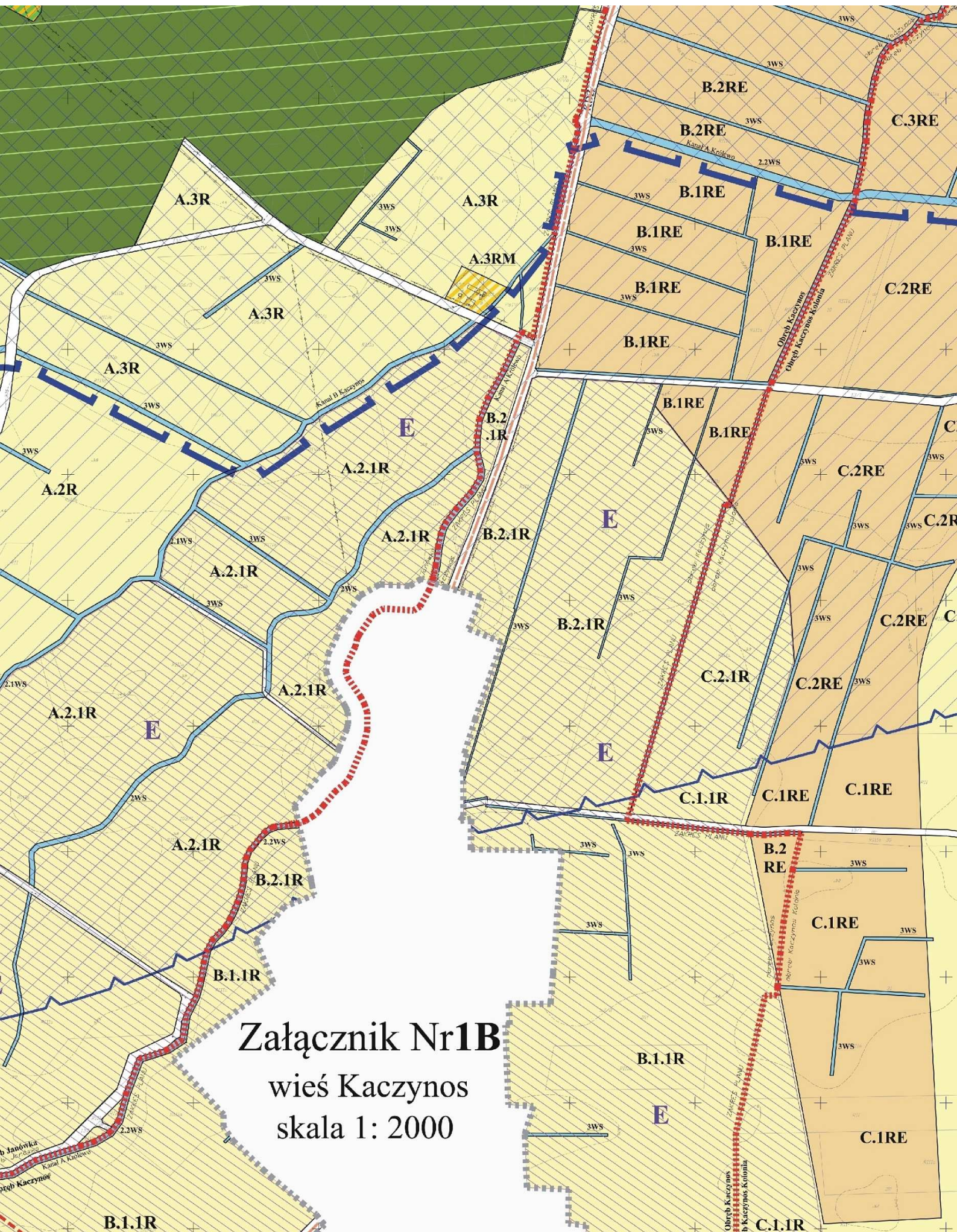


RT Usługi Geodezyjne  
Instytut, Krzysztof Jaroniec  
ul. Cywilna  
10-100, ul. Dobowa 1/c/3  
04-29 REGON 220734980

Usługi Geodezyjne  
Instytut, Krzysztof Jaroniec  
ul. Cywilna  
10-100, ul. Dobowa 1/c/3  
04-29 REGON 220734980

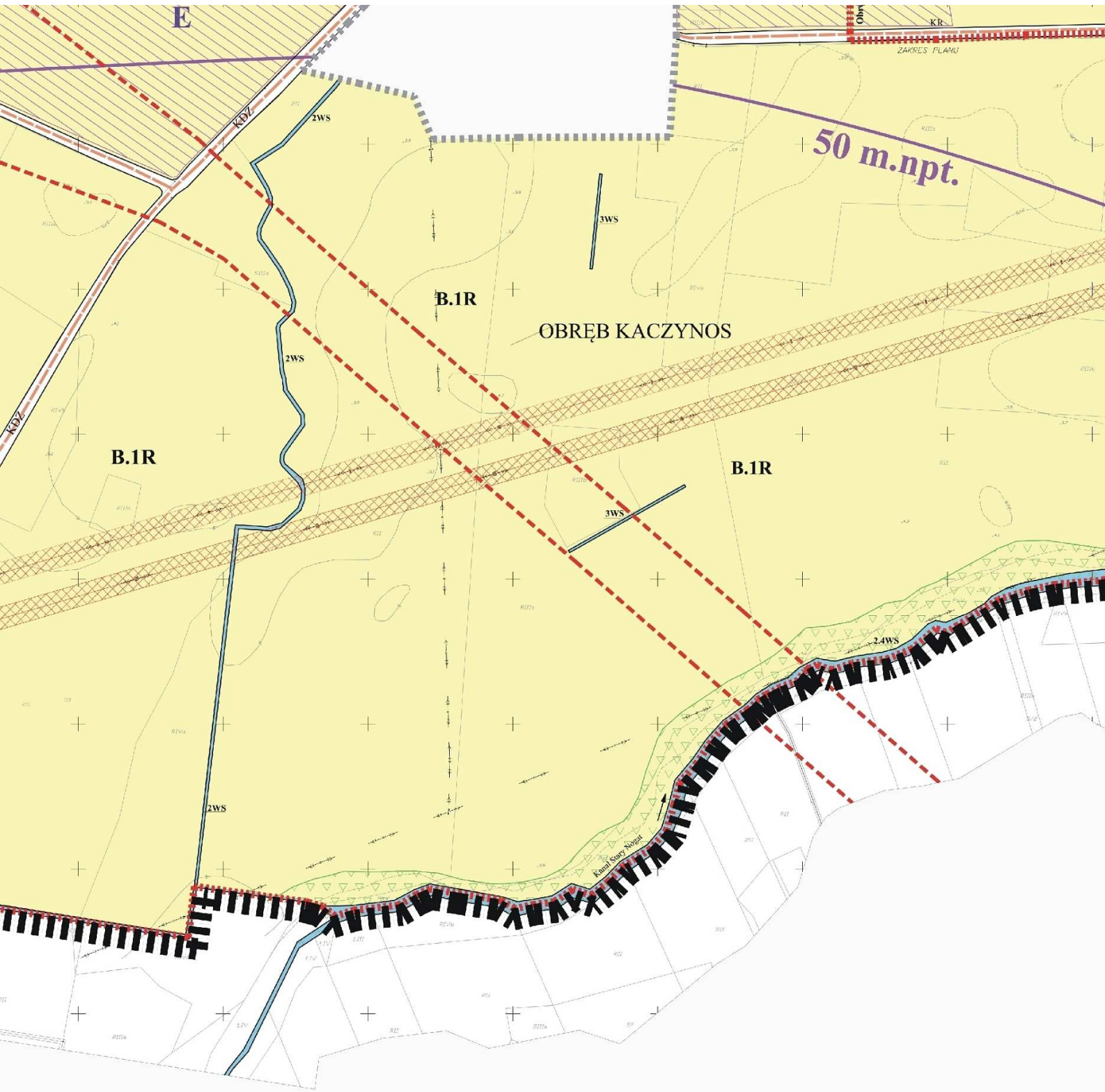
# KOLONIA, GMINA STARE POLE

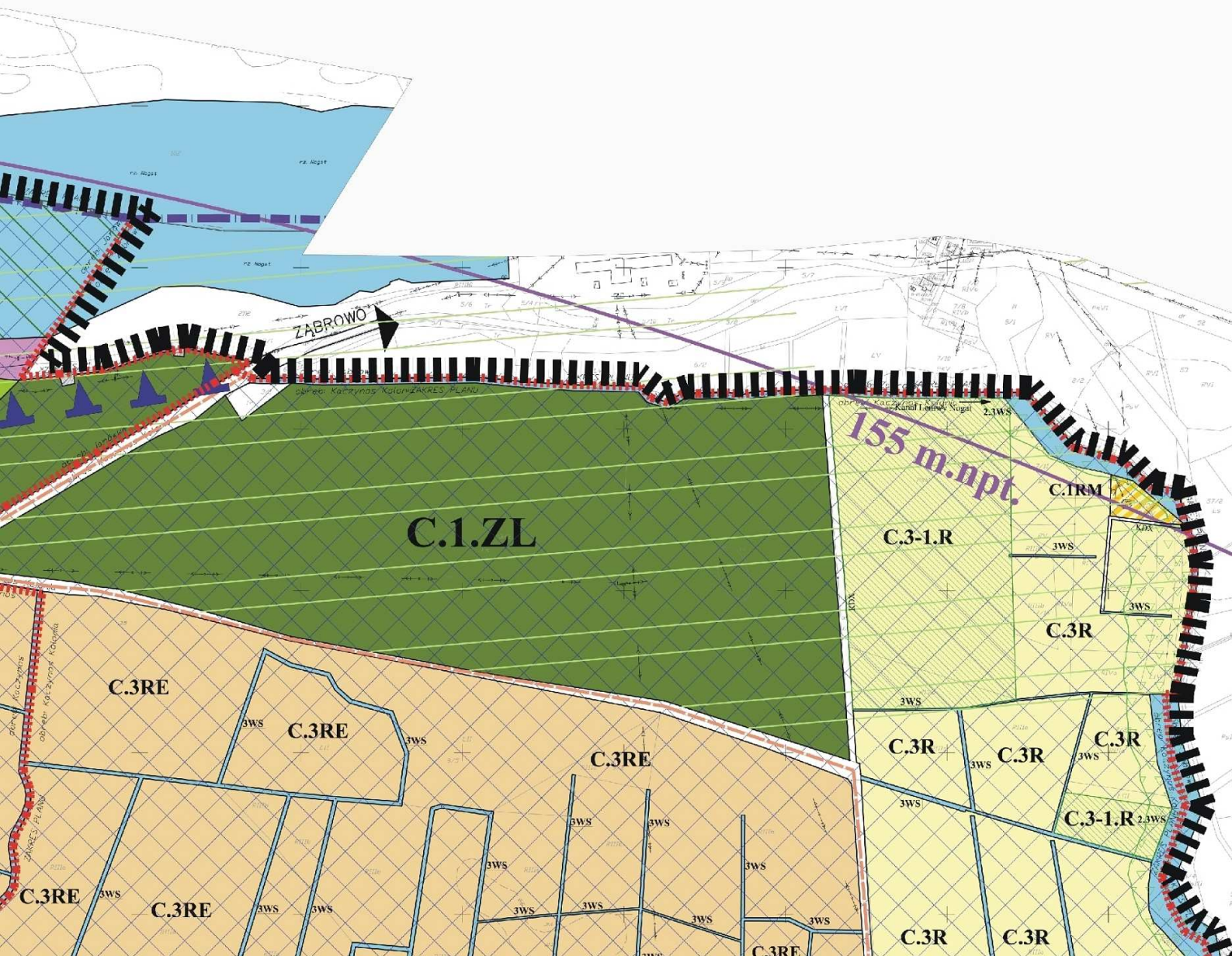


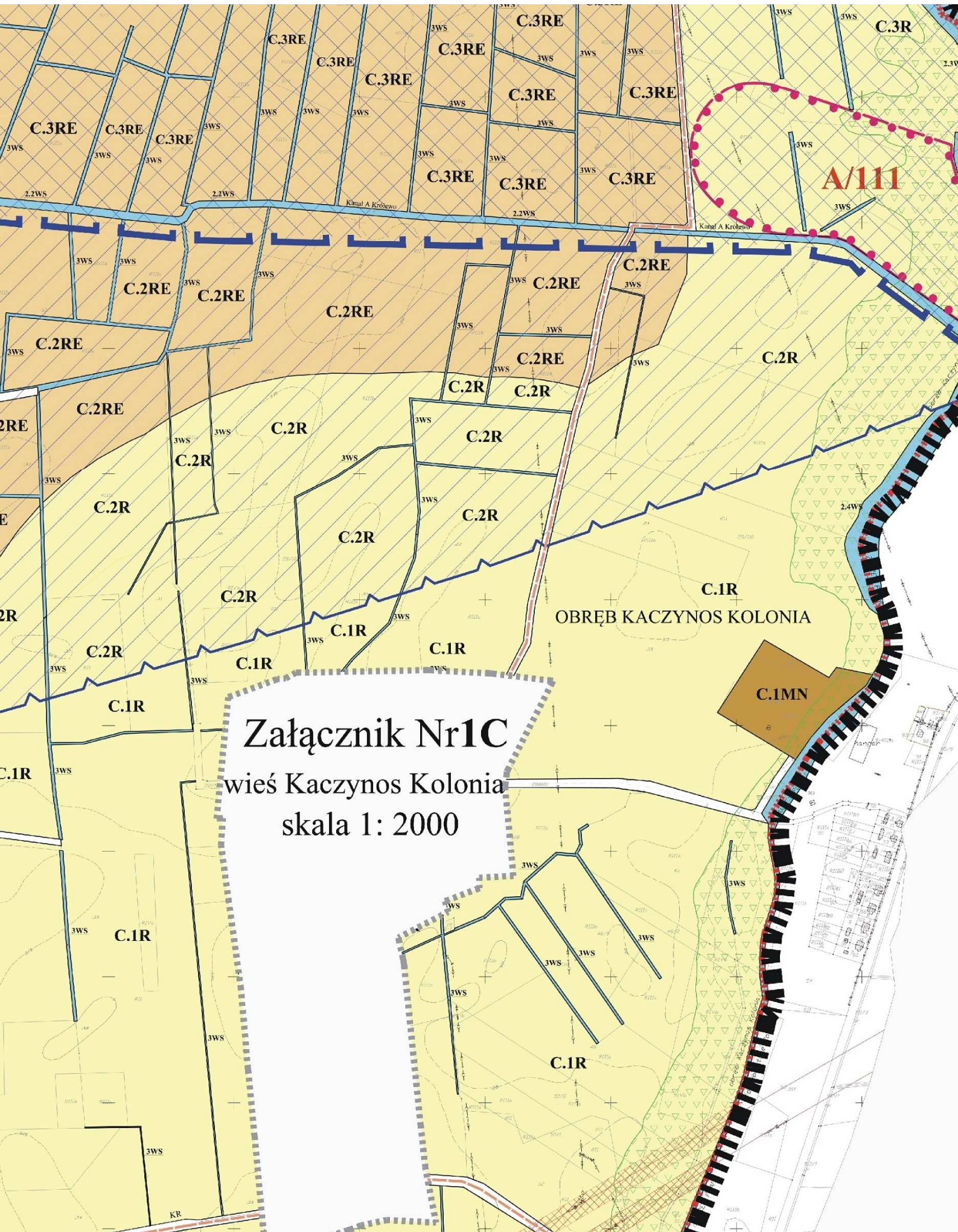


**Załącznik Nr1B**  
wieś Kaczynos  
skala 1: 2000

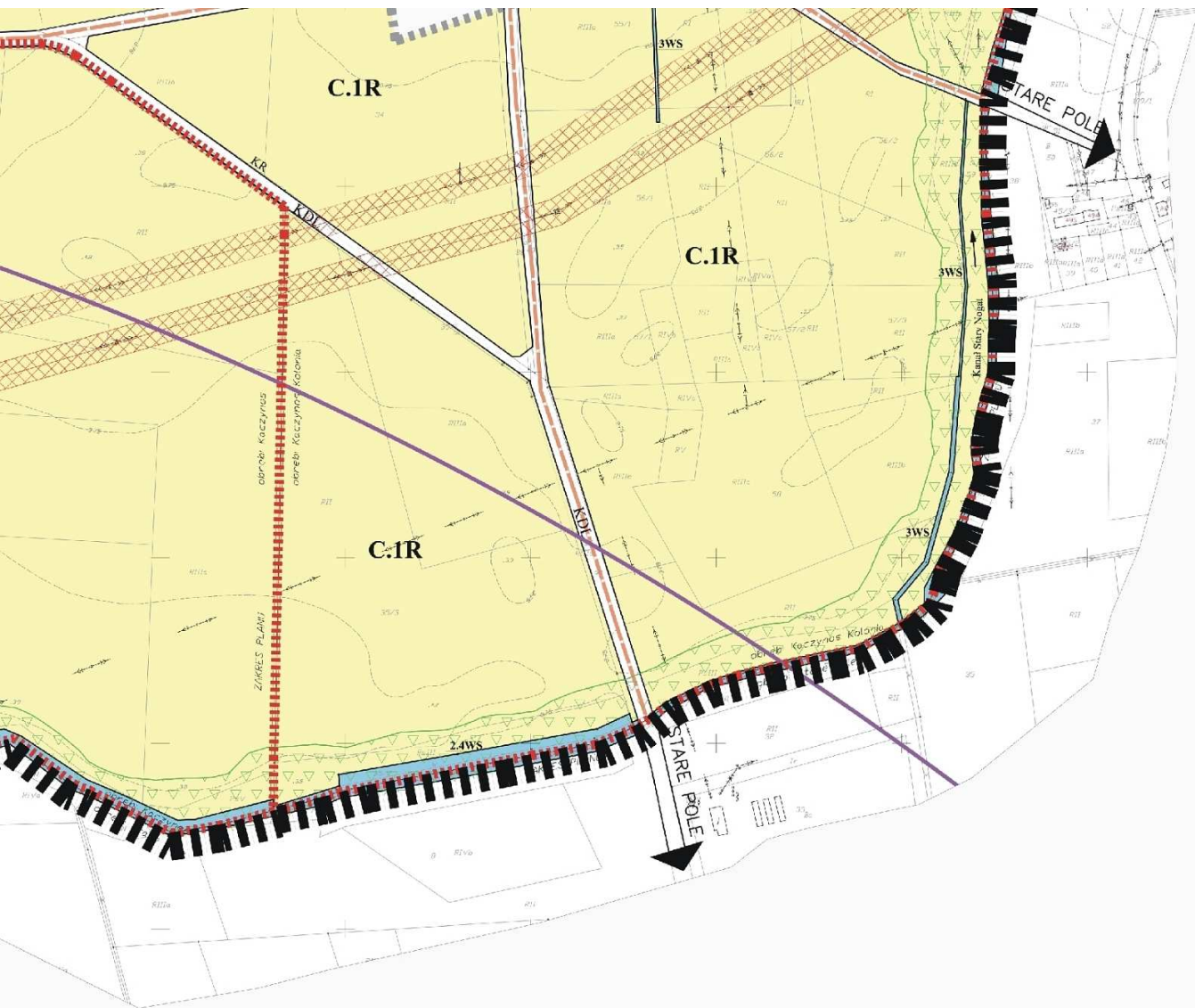








**Załącznik Nr1C**  
wieś Kaczynos Kolonia  
skala 1: 2000



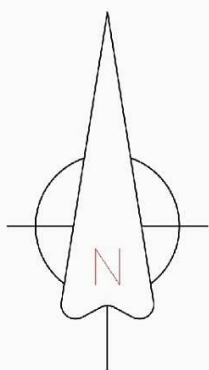
**PRACOWNIA STUDIÓW ARCHITEKTURY  
I PLANOWANIA PRZESTRZENNEGO**

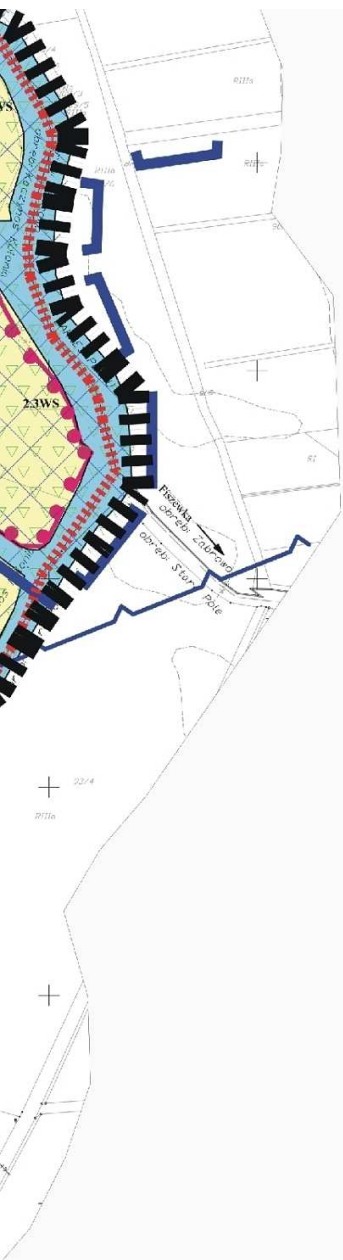
82-300 Elbląg, ul. Królewiecka 93/2, fax (055) 235 39 50

**MIEJSCOWY PLAN ZAGOSPODAROWANIA PRZESTRZENNEGO  
DLA OBRĘBÓW GEODEZYJNYCH JANÓWKA,  
KACZYŃSKA KOLONIA, GMINA STARE POLE**



**ZAŁĄCZNIK NR 1 DO UCHWAŁY**

<b>GŁÓWNY PROJEKTANT</b>	inż. arch. Anna Talaga wpisana na listę zawodową Północnej Okręgowej Izby Urbanistów
<b>PROJEKTANT</b>	arch. kraj. inż. urb. Dominik
<b>ASYSTENT</b>	tech. bud. Agnieszka Grell
<b>OPR. PRZYRODNICZE</b>	mgr Waldemar Gębka
<b>SKALA</b>	1:2000
<b>DATA</b>	2011 r.





## USTALENIA PLANU:

-  GRANICA OPRACOWANIA MPZP W SKALI 1:5000
-  GRANICA OPRACOWANIA MPZP W SKALI 1:2000

## FUNKCJE TERENU:

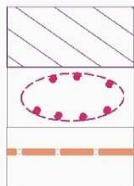
 MN	TEREN ZABUDOWY MIESZKANIOWEJ JEDNORODZINNEJ
 R	TERENY ROLNICZE
 RM	FUNKCJA ZABUDOWY ZAGRODOWEJ
 RE	TEREN ROLNICZY Z LOKALIZACJĄ PARKU ELEKTROWNI WIATROWYCH
 RL	TEREN ZABUDOWY GOSPODARSTWA LEŚNEGO
 Zn	ZIELEŃ NATURALNA
 ZL	LASY



WAŁ PRZECIWPOWODZIOWY

WODY POWIERZCHNIOWE ( ROWY MELIORACYJNE)

### USTALENIA PLANU WYNIKAJĄCE Z UWARUNKOWAŃ KULTUROWYCH

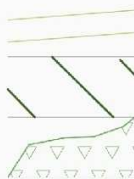


STREFA OCHRONY EKSPOZYCJI "E"

STREFA OCHRONY ARCHEOLOGICZNEJ "A/111"

HISTORYCZNY UKŁAD DRÓG

### USTALENIA PLANU WYNIKAJĄCE Z UWARUNKOWAŃ PRZYRODNICZYCH




KORYTARZ EKOLOGICZNY O ZNACZENIU MIĘDZYNARODOWYM W SYSTEMIE NEN ECONET PL

OBSZAR CHRONIONEGO KRAJOBRAZU RZEKI NOGAT

CIĄG EKOLOGICZNY DO ZACHOWANIA

### OZNACZENIA LINIOWE



LINIE ROZGRANICZAJĄCE TERENY O RÓŻNYM SPOSOBIE UŻYTKOWANIA

LINIE ROZGRANICZAJĄCE TERENY O TYM SAMYM SPOSOBIE UŻYTKOWANIA

### TERENY KOMUNIKACJI:



KDZ DROGI PUBLICZNE :( Z - ZBIORCZA)

KDD DROGI PUBLICZNE :( D-DOJAZDOWA)

KDX DROGI PIESZO - JEZDNE

KR DROGI ROWEROWE

### INFORMACJE POZOSTAŁE:



LINIE ENERGETYCZNE 110 kV, OBSZAR BEZ PRAWA DO ZABUDOWY I ZADZRZEWIEŃ

TERENY ROLNICZE Z MOŻLIWOŚCIĄ ZALESIENIA

OBSZAR BEZPOŚREDNIEGO ZAGROŻENIA POWODZIĄ

OGRANICZENIE WYSOKOŚCI

GRANICA STREFY OCHRONY POŚREDNIEJ UJĘCIA WÓD PODZIEMNYCH

OBSZAR STREFY OCHRONY POŚREDNIEJ UJĘCIA WODY PITNEJ W ZĄBROWIE

GRANICA GŁÓWNEGO ZBIORNIKA WÓD PODZIEMNYCH

OBSZAR GŁÓWNEGO ZBIORNIKA WÓD PODZIEMNYCH

ORIENTACYJNY OBSZAR LOKALIZACJI SIECI ELEKTROENERGETYCZNEJ 110 kV ORAZ SIECI TELEKOMUNIKACYJNEJ WRAZ Z TOWARZYSZĄCĄ INFRASTRUKTURĄ

GRANICA GMINY

GRANICA OBRĘBU

GRANICA STREFY 100 m OD LINII BRZEGOWEJ, ZAKAZ LOKALIZOWANIA OBIEKTÓW BUDOWLANYCH

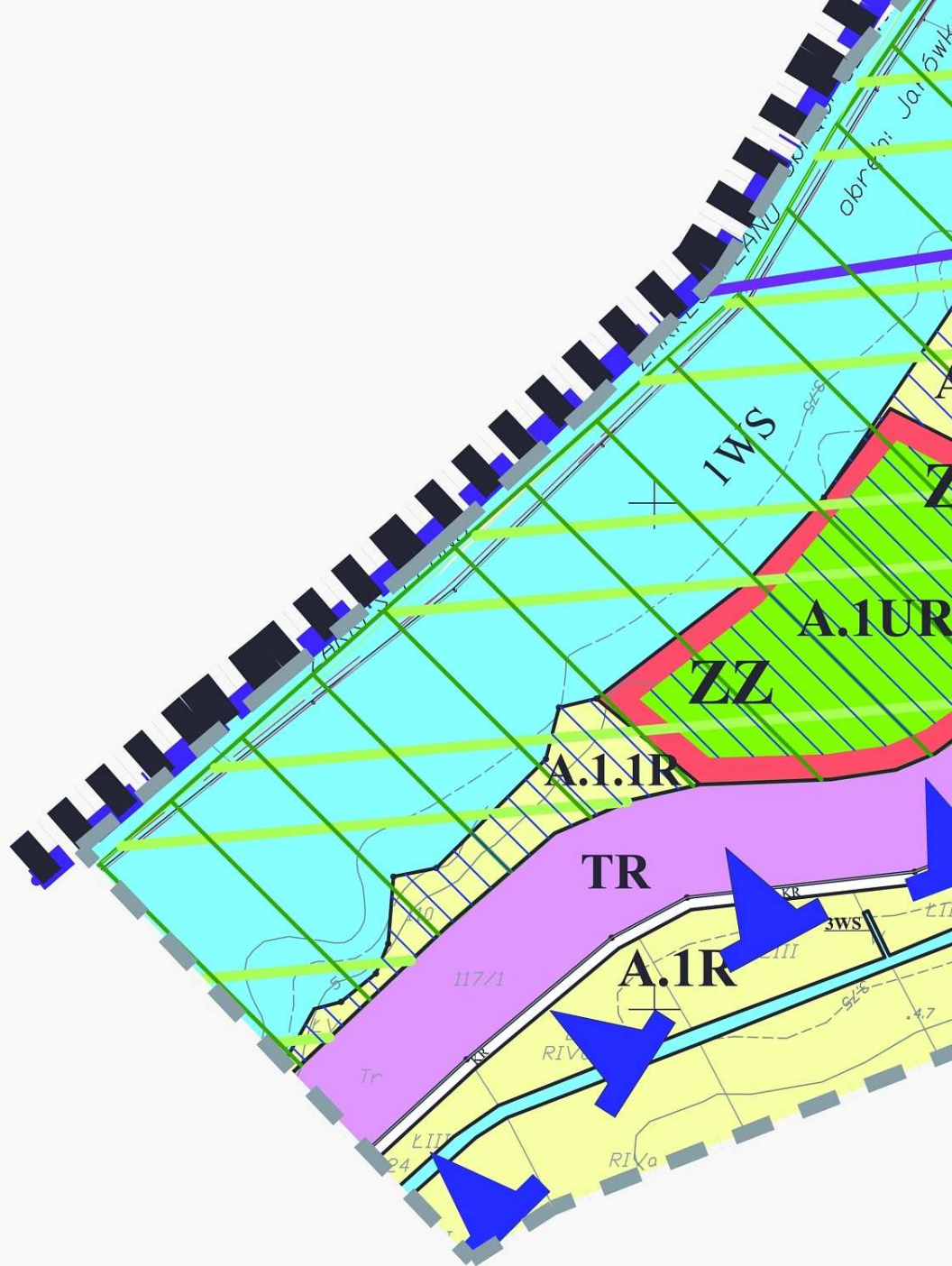
TONICZNYCH  
GO"ATA"  
2, tel. (055) 237 00 93  
ESTRZENNEGO  
KACZYŃSKO,  
POLE  
Y  
istów nr G-091/2002  
k Mikiprowicz  
k

# MIEJSCOWY PLAN ZAGOSPODAROWANIA JANÓWKA, KACZYŃNOS, KACZYŃNOS Wieś Janówka



Załącznik nr 1A do Uchwały Rady Gminy Stare Pole







**USTALENIA PLANU:**












-  **GRANICA OPRACOWANIA MPZP**
-  **GRANICA OPRACOWANIA MPZP W SKALI 1:2000**

**FUNKCJE TERENU:**







-  **R** **TERENY ROLNICZE**
-  **U** **FUNKCJA USŁUGOWA**

RM	FUNKCJA ZABUDOWY ZAGRODOWEJ
UT	FUNKCJA USŁUG TURYSTYCZNYCH
URW	TEREN REKREACJI I WYPOCZYNKU
TR	WAŁ PRZECIWPOWODZIOWY
WS	WODY POWIERZCHNIOWE ( ROWY MELIORACYJNE)



### USTALENIA PLANU WYNIKAJĄCE Z UWARUNKOWAŃ KULTUROWYCH

	STEFA OCHRONY KONSERWATORSKIEJ HISTORYCZNEGO UKŁADU RURALISTYCZNEGO
	STREFA OCHRONY EKSPOZYCJI "E "
	OBIEKTY UJĘTE W GMINNEJ EWIDENCJI ZABYTKÓW
	OBIEKTY WSPÓŁTWORZĄCE HISTORYCZNY KLIMAT WSI
	BRAMA WSKAZANA DO OCHRONY
	HISTORYCZNY PODZIAŁ WŁASNOŚCI
	HISTORYCZNY UKŁAD DRÓG
	HISTORYCZNE NASADZENIA ZIELENI WYSOKIEJ
	ZIELEŃ ZAGRODOWA (OGRÓD)
	KOMPONOWANE NASADZENIA UJĘTE W GMINNEJ EWIDENCJI ZABYTKÓW
	PRZYDROŻNE ALEJE WSKAZANE DO OCHRONY

### USTALENIA PLANU WYNIKAJĄCE Z UWARUNKOWAŃ PRZYRODNICZYCH

	PRZYDROŻNE ALEJE WSKAZANE DO OCHRONY
	DRZEWA WSKAZANE DO OCHRONY
	ZIELEŃ ZAGRODOWA (OGRÓD)
	NASADZENIA LINIOWE
	KORYTARZ EKOLOGICZNY O ZNACZENIU MIĘDZYNARODOWYM W SYSTEMIE NEN ECONET PL
	OBSZAR CHRONIONEGO KRAJOBRAZU RZEKI NOGAT







### OZNACZENIA LINIOWE:

	NIEPRZEKRACZALNE LINIE ZABUDOWY
	LINIE ROZGRANICZAJĄCE TERENY O RÓŻNYM SPOSOBIE UŻYTKOWANIA

### TERENY KOMUNIKACJI:

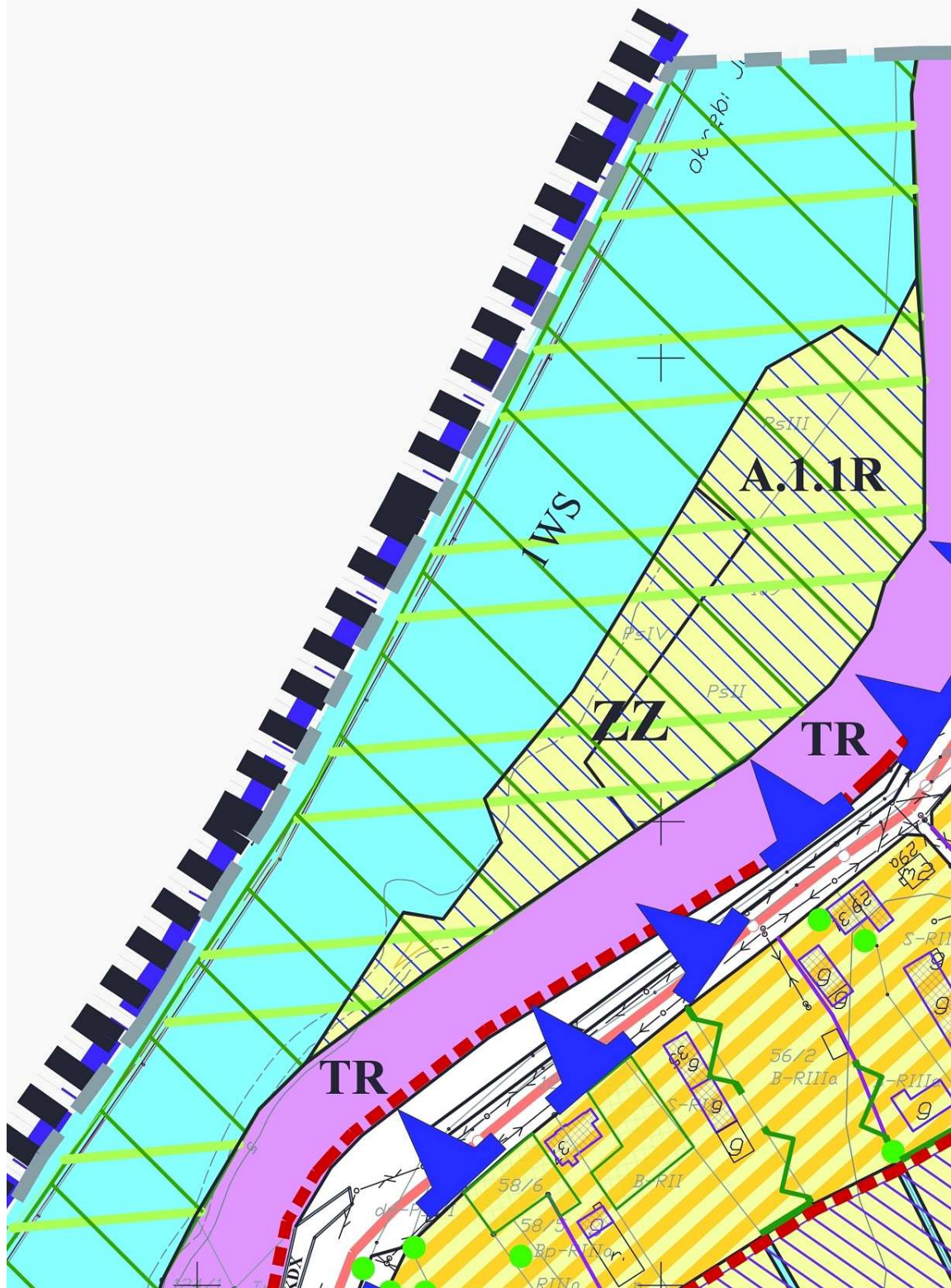
KDL	DROGI PUBLICZNE: L - LOKALNE
KDD	DROGI PUBLICZNE: D- DOJAZDOWE
KR	DROGI ROWEROWE
KDX	DROGI PIESZO - JEZDNE

### INFORMACJE POZOSTAŁE:

	OBSZAR BEZPOŚREDNIEGO ZAGROŻENIA POWODZIĄ
	OGRANICZENIE WYSOKOŚCI
	GRANICA GMINY
	GRANICA OBRĘBU
	OŚ PROJEKTOWANEJ DROGI
	GRANICA STREFY 100 m OD LINII BRZEGOWEJ, ZAKAZ LOKALIZOWANIA OBIĘKTÓW BUDOWLANYCH

# WYKONANIE STUDIUM PRZESTRZENNEGO DLA OBRĘBKI S-RII W KOLONIA, GMINA STARE POLE

Nr V/30/2011 z dnia 15 marca 2011 r.







ŁUSZ 1  
2000

**MAPA DO CELÓW PLANISTYCZNYCH**

Wykonana na podstawie map ewidencyjnych (katastralnych) w skali 1 : 5 000  
oraz z wykorzystaniem map zasadniczych w skali 1 : 1 000

KERG1224-190/2009

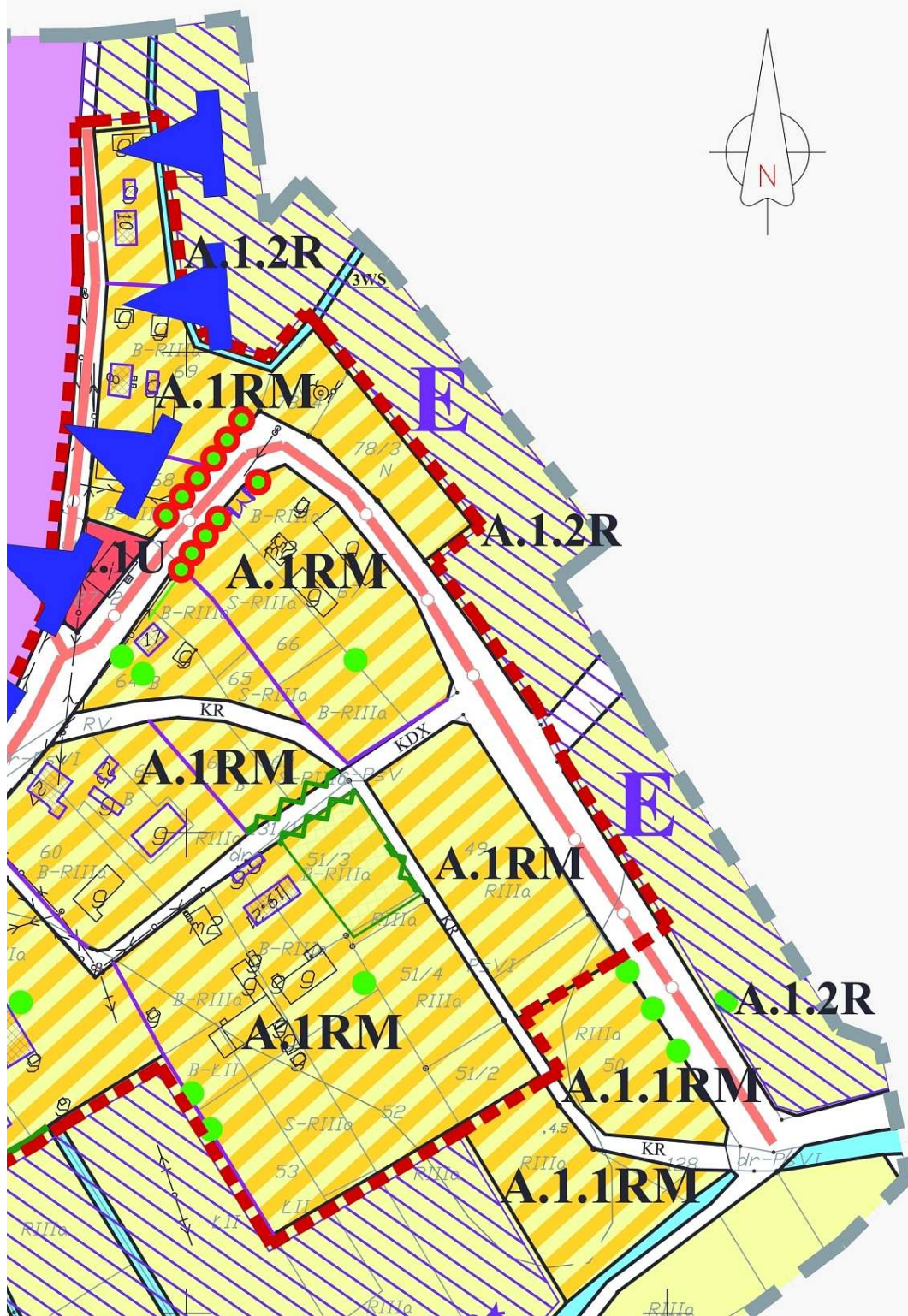
Wykonał:  
Geodeta uprawniony  
Świadectwo nr 19294  
Inż. Informatyk

Krzysztof Jaroniec  
Kościerzyna, dnia 27.03.2009r.

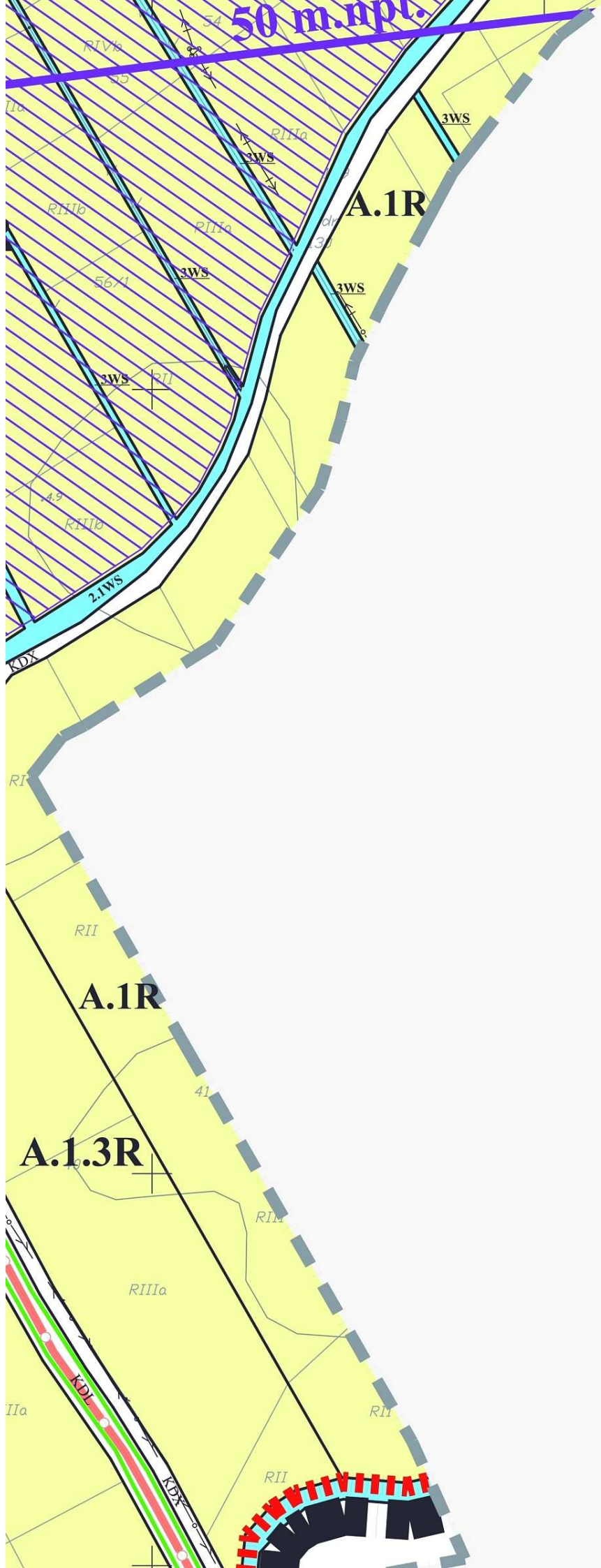
GEOSOFT Usługi Ge  
Marla, Konstanty, K  
Spółka Cywilna  
83-400 Kościerzyna,  
NIP 591-166-24-29 1

# BÓW GEODEZYJNYCH

Skala 1:2000



50 m.npt.

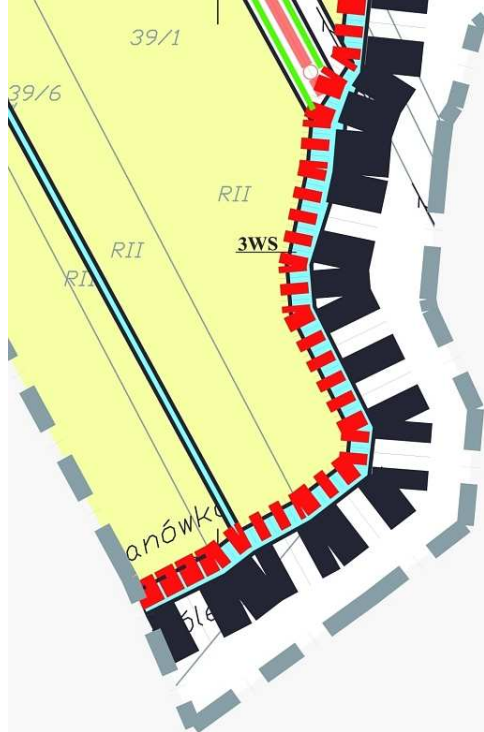


A.1R

A.1R

A.1.3R





**PRACOWNIA STUDIÓW ARCHITEKTONICZNYCH  
I PLANOWANIA PRZESTRZENNEGO "ATA"**

82-300 Elbląg, ul. Królewiecka 93/2, fax (055) 235 39 52, tel. (055) 237 00 93

MIEJSCOWY PLAN ZAGOSPODAROWANIA PRZESTRZENNEGO  
DLA OBRĘBÓW GEODEZYJNYCH JANÓWKA, KACZYŃSKO,  
KACZYŃSKO KOLONIA, GMINA STARE POLE

Załącznik nr 1A - wieś Janówka

GŁÓWNY PROJEKTANT

inż. arch. Anna Talaga  
wpisana na listę zawodową  
Północnej Okręgowej Izby Urbanistów nr G-091/2002

PROJEKTANT

arch. kraj. inż. urb. Dominik Mikiprowicz

ASYSTENT

tech. bud. Agnieszka Grelik

OPR. PRZYRODNICZE

mgr Waldemar Gębka

SKALA

1:2000

DATA

2011 r.

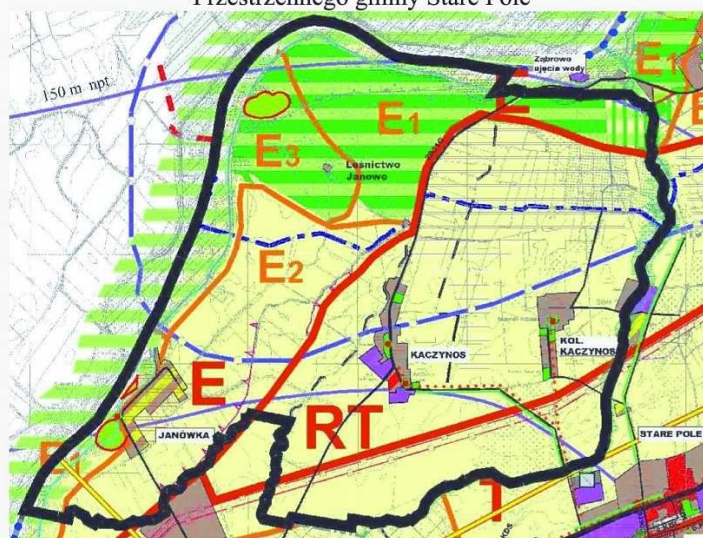
geodezyjne  
rzysztof Jaroniec  
ul. Dekowa 1/c/3  
REGON 220734980



# MIEJSCOWY PLAN ZAGOSPODAROWANIA JANÓWKA, KACZYŃNOS, KACZYŃNOS Wieś Kaczygnos

Załącznik nr 1B do Uchwały Rady Gminy Stare Pole Nr V/3

Wrys ze " Studium Uwarunkowań i Kierunków Zagospodarowania  
Przestrzennego gminy Stare Pole"



— Obszar objęty opracowaniem MPZP





**PRACOWNIA STUDIÓW ARCHITEKTONICZNYCH  
I PLANOWANIA PRZESTRZENNEGO "ATA"**  
82-300 Elbląg, ul. Królewiecka 93/2, fax (055) 235 39 52, tel. (055) 237 00 93

MIEJSCOWY PLAN ZAGOSPODAROWANIA PRZESTRZENNEGO  
DLA OBRĘBÓW GEODEZYJNYCH JANÓWKA, KACZYŃNOS,  
KACZYŃNOS KOLONIA, GMINA STARE POLE

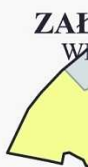
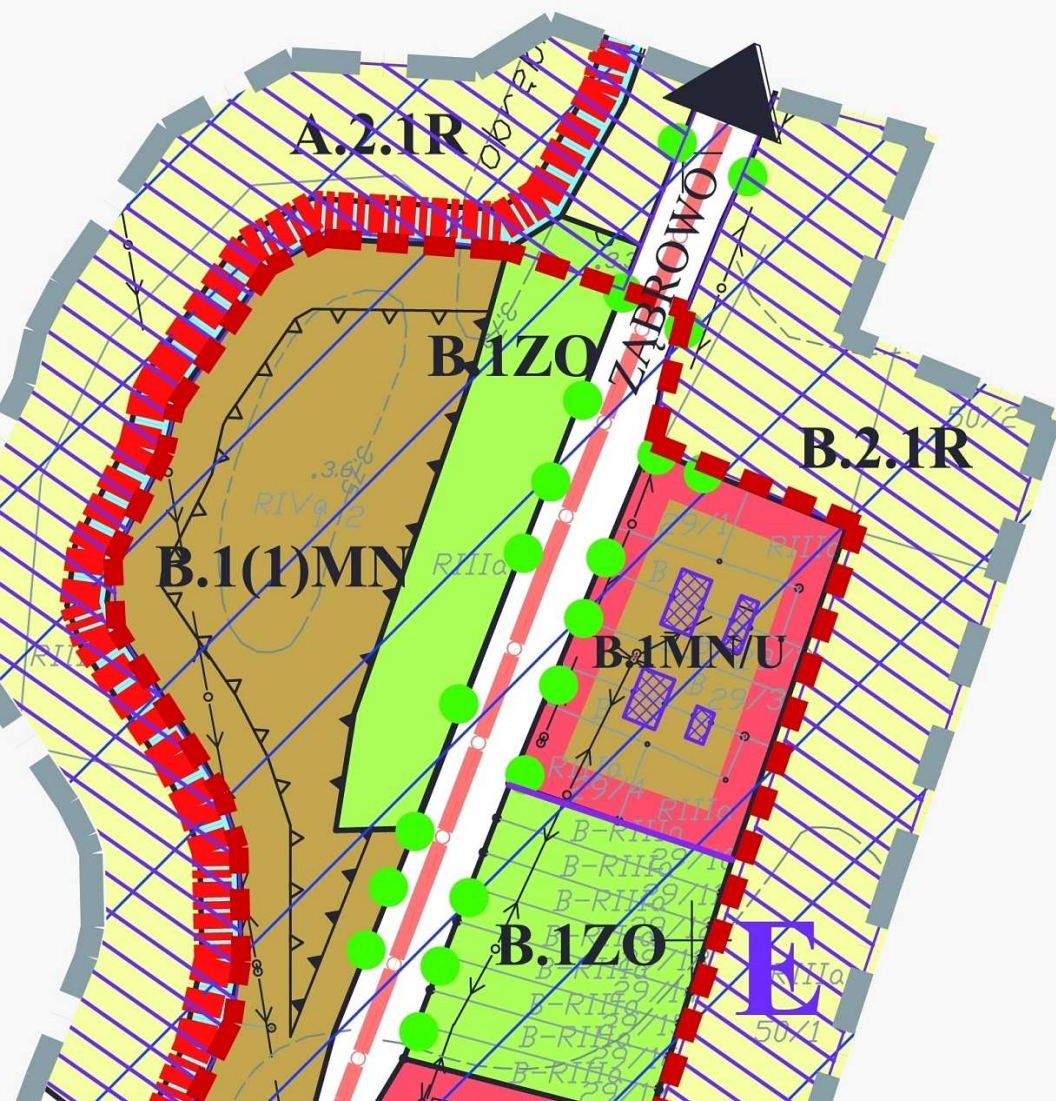
Załącznik nr **1B** - wieś Kaczyños

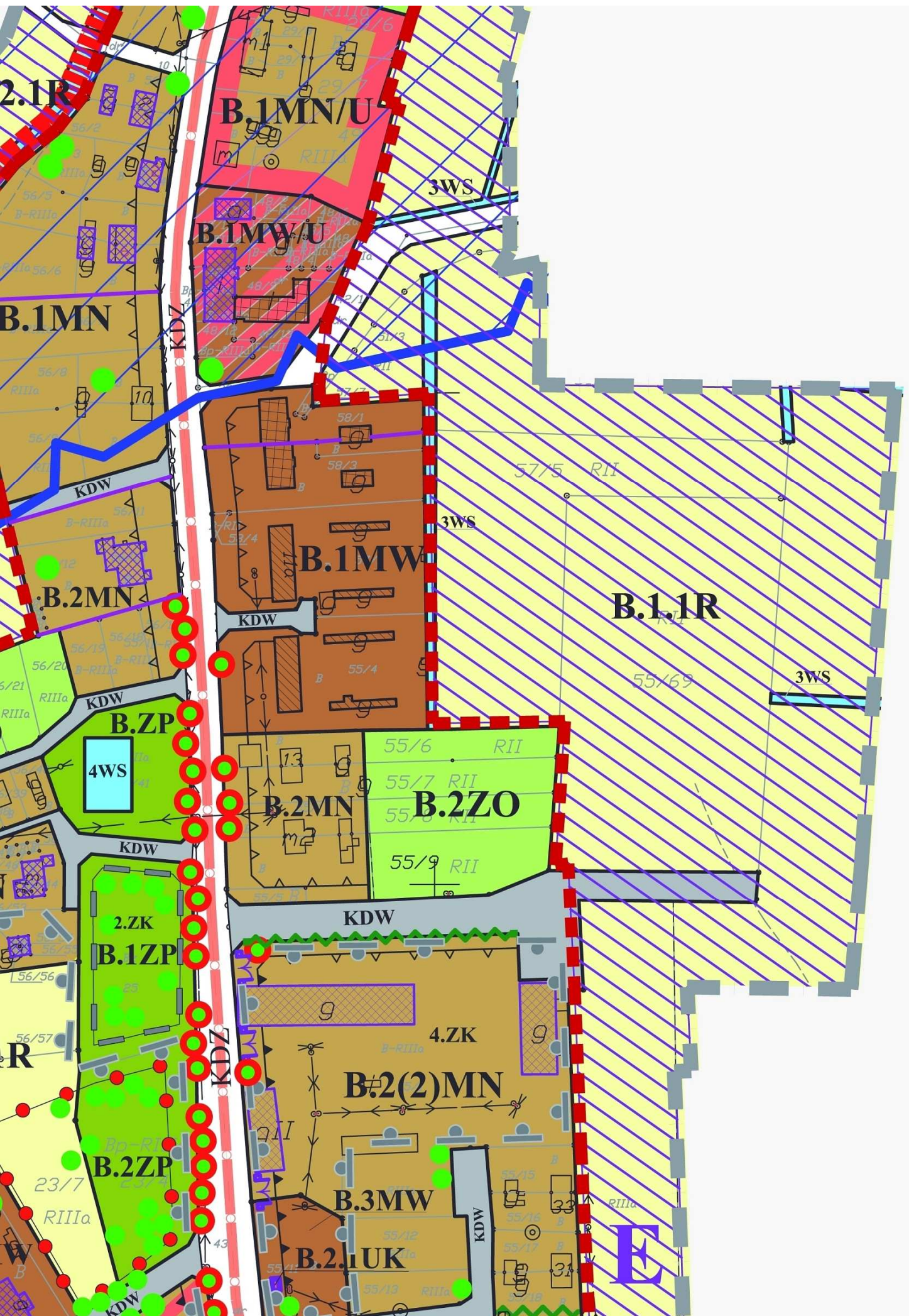
GŁÓWNY PROJEKTANT	inż. arch. Anna Talaga wpisana na listę zawodową Północnej Okręgowej Izby Urbanistów nr G-091/2002
PROJEKTANT	arch. kraj. inż. urb. Dominik Mikiprowicz
ASYSTENT	tech. bud. Agnieszka Grelik
OPR. PRZYRODNICZE	mgr Waldemar Gębka
SKALA	1:2000
DATA	2011 r.

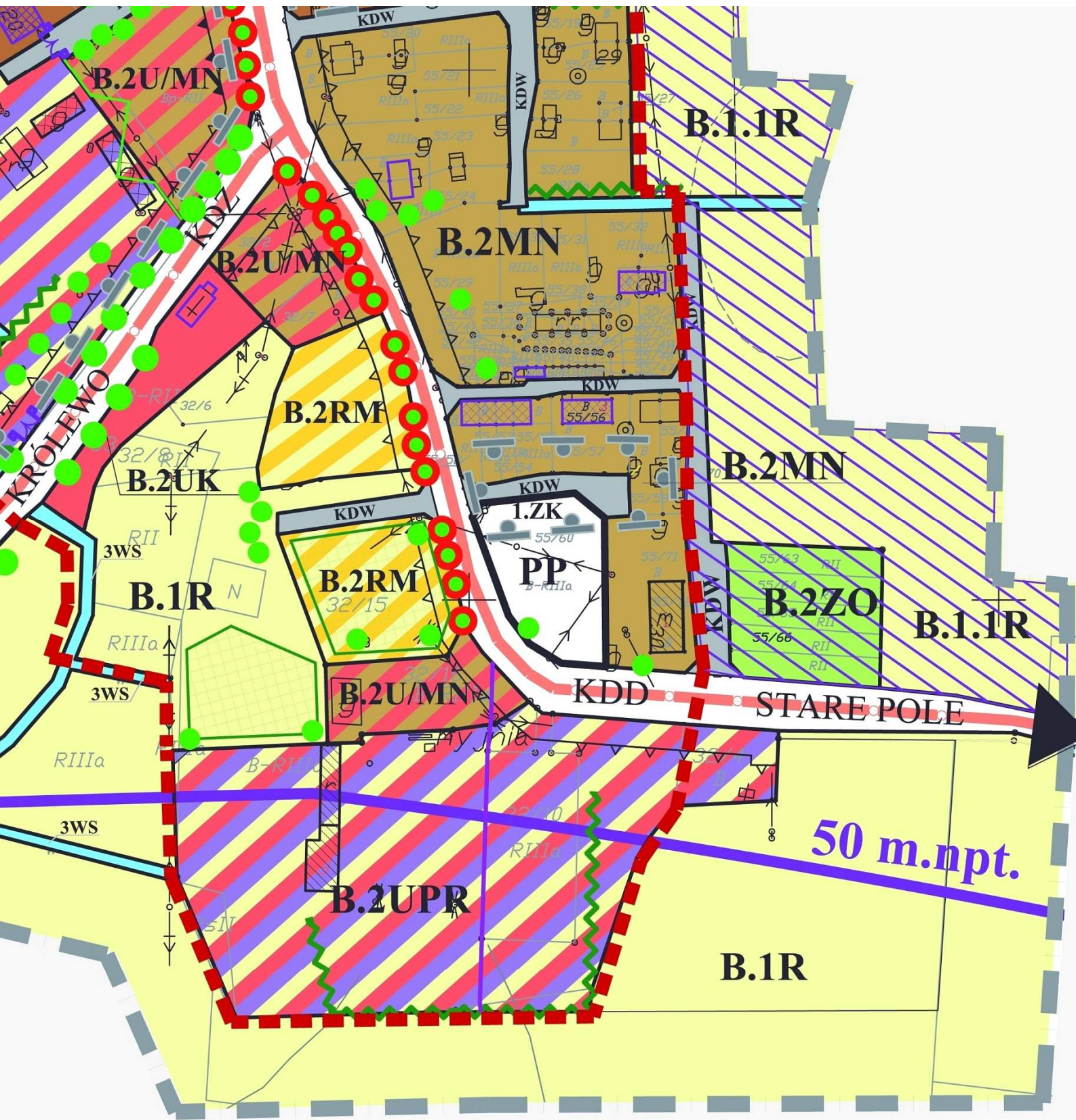
Arkusz 1	
1 : 2000	

# WYKAZANIE PRZESTRZENNEGO DLA OBREMBÓW KOLONIA, GMINA STARE POLE

0/2011 z dnia 15 marca 2011 r.







## MAPA DO CELÓW PLANISTYCZNYCH

wykonana na podstawie map ewidencyjnych (katastralnych) w skali 1 : 5 000  
oraz z wykorzystaniem map zasadniczych w skali 1 : 1 000

KFRG:1168-163/2009

Wykonał:

Geodeta uprawniony  
Świadectwo nr 19294  
inż. informatyk

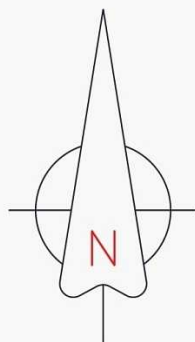
Krzysztof Jaroniec

Kościerzyna, dnia 27.03.2009r.

GEOISOFT Us  
Maria, Konstan  
Spółka C  
83-400 Kościer  
NIP 591-166-24

# ÓW GEODEZYJNYCH

Skala 1:2000



## USTALENIA PLANU:



GRANICA OPRACOWANIA MPZP W SKALI 1:2000

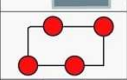




## FUNKCJE TERENU:

MN	TEREN ZABUDOWY MIESZKANIOWEJ JEDNORODZINNEJ
MN/U	TEREN ZABUDOWY MIESZKANIOWEJ JEDNORODZINNEJ Z DOPUSZCZENIEM USŁUGI
R	TERENY ROLNICZE
MW	TEREN ZABUDOWY MIESZKANIOWEJ WIELORODZINNEJ
ZO	TEREN UPRAW OGRODNICZYCH
RM	FUNKCJA ZABUDOWY ZAGRODOWEJ
PP	PRZESTRZEŃ PUBLICZNA
U/MN	FUNKCJA USŁUGOWO - MIESZKANIOWA
UPR	FUNKCJA ZABUDOWY USŁUGOWO - PRODUKCYJNEJ
MW/U	TEREN ZABUDOWY MIESZKANIOWEJ WIELORODZINNEJ Z DOPUSZCZENIEM USŁUGI
UK	FUNKCJA USŁUGI KULTURY
ZP	ZIELEŃ PARKOWA
WS	WODY POWIERZCHNIOWE ( ROWY MELIORACYJNE)




## USTALENIA PLANU WYNIKAJĄCE Z UWARUNKOWAŃ KULTUROWYCH

	STEFKA OCHRONY KONSERWATORSKIEJ HISTORYCZNEGO UKŁADU RURALISTYCZNEGO
	STREFA OCHRONY EKSPOZYCJI "E "
	OBIEKTY UJĘTE W GMINNEJ EWIDENCJI ZABYTKÓW
	OBIEKTY WSPÓŁTWORZĄCE HISTORYCZNY KLIMAT WSI
	BRAMA WSKAZANA DO OCHRONY
	HISTORYCZNY PODZIAŁ WŁASNOŚCI
	HISTORYCZNY UKŁAD DRÓG
	GRANICE ZESPOŁÓW ZABYTKOWYCH








	KOMPONOWANE NASADZENIA UJĘTE W GMINNEJ EWIDENCJI ZABYTEKÓW TEREN DAWNEGO PARKU WIEJSKIEGO
	KOMPONOWANE NASADZENIA WSKAZANE DO OCHRONY TEREN DAWNEGO CMENTARZA EWANGELICKIEGO
	HISTORYCZNE NASADZENIA ZIELENI WYSOKIEJ
	ZIELEŃ ZAGRODOWA (OGRÓD)
	KOMPONOWANE NASADZENIA UJĘTE W GMINNEJ EWIDENCJI ZABYTEKÓW

## USTALENIA PLANU WYNIKAJĄCE Z UWARUNKOWAŃ PRZYRODNICZYCH

	DRZEWA WSKAZANE DO OCHRONY
	ZIELEŃ ZAGRODOWA (OGRÓD)
	NASADZENIA LINIOWE







## OZNACZENIA LINIOWE:

	USTALONE LINIE ZABUDOWY
	NIEPRZEKRACZALNE LINIE ZABUDOWY
	LINIE ROZGRANICZAJĄCE TERENY O RÓŻNYM SPOSOBIE UŻYTKOWANIA
	LINIE ROZGRANICZAJĄCE TERENY O TYM SAMYM SPOSOBIE UŻYTKOWANIA
	LINIE ROZGRANICZAJĄCE PRZESTRZEŃ PUBLICZNĄ

## TERENY KOMUNIKACJI:

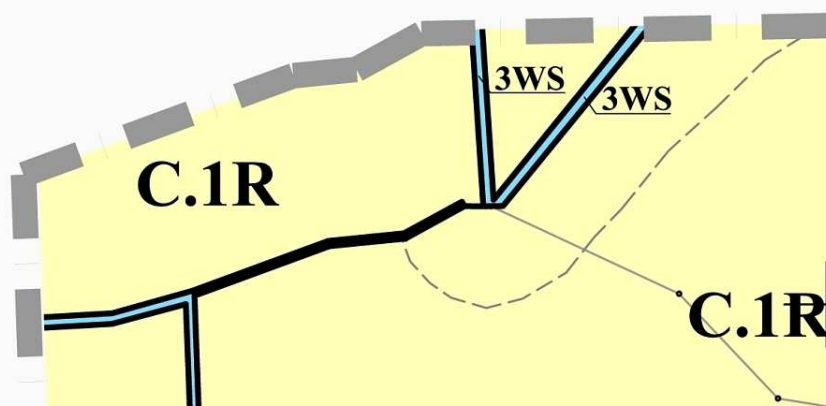
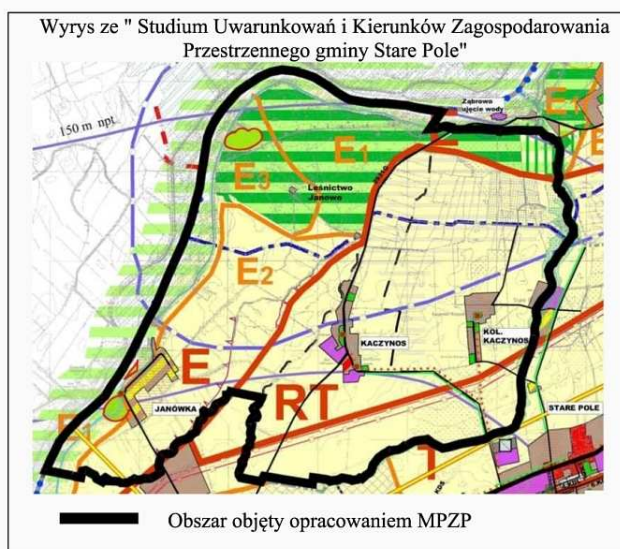
<b>KDZ</b>	DROGI PUBLICZNE : Z- ZBIORCZE
<b>KDD</b>	DROGI PUBLICZNE : D- DOJAZDOWE
<b>KDW</b>	DROGI WEWNĘTRZNE

## INFORMACJE POZOSTAŁE:

	OBIEKTY DYSHARMONIZUJĄCE KRAJOBRAZ KULTUROWY
	OBIEKTY DYSHARMONIZUJĄCE KRAJOBRAZ KULTUROWY WSKAZANE DO MODERNIZACJI
	GRANICA GŁÓWNEGO ZBIORNIKA WÓD PODZIEMNYCH
	OBSZAR GŁÓWNEGO ZBIORNIKA WÓD PODZIEMNYCH
	OGRANICZENIE WYSOKOŚCI
	GRANICA OBRĘBU
	OŚ PROJEKTOWANEJ DROGI

# MIEJSCOWY PLAN ZAGOSPODAROWANIA JANÓWKA, KACZYŃNOS, KACZYŃ Wieś Kaczygnos Kolonia

Załącznik nr 1C do Uchwały Rady Gminy Stare Pole



28/112

3WS

C.1UPR

C.2MN

5.ZK

C.1MW

ZP/US

C.1R

C.1ZO

C.1ZO

C.1MW

C.1ZO

C.1MN

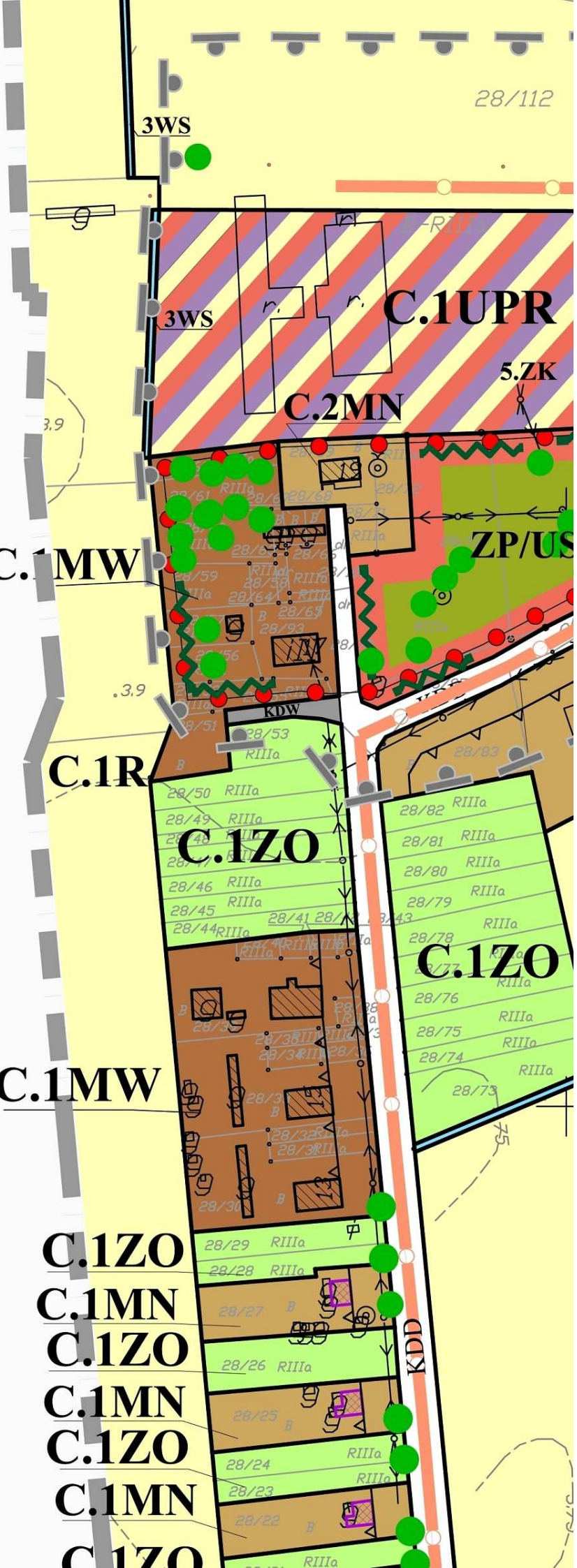
C.1ZO

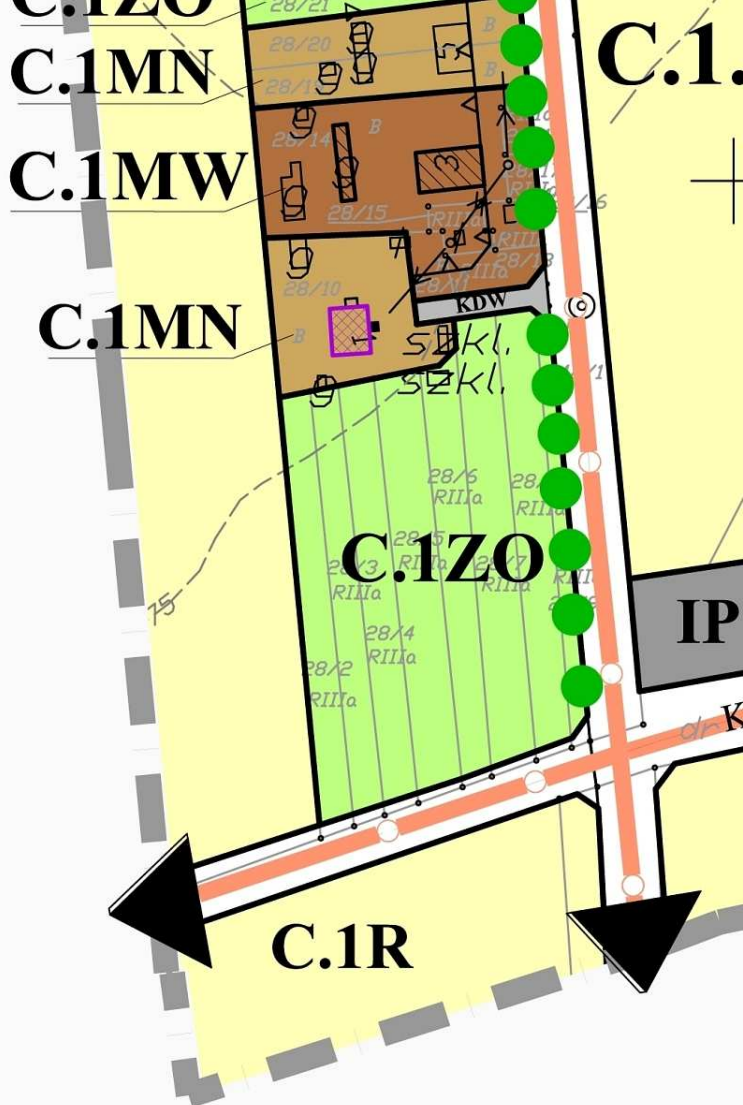
C.1MN

C.1ZO

C.1MN

C.1ZO





**PRACOWNIA STUDIÓW ARCHITEKTONICZNYCH  
I PLANOWANIA PRZESTRZENNEGO "ATA"**

82-300 Elbląg, ul. Królewiecka 93/2, fax (055) 235 39 52, tel. (055) 237 00 93

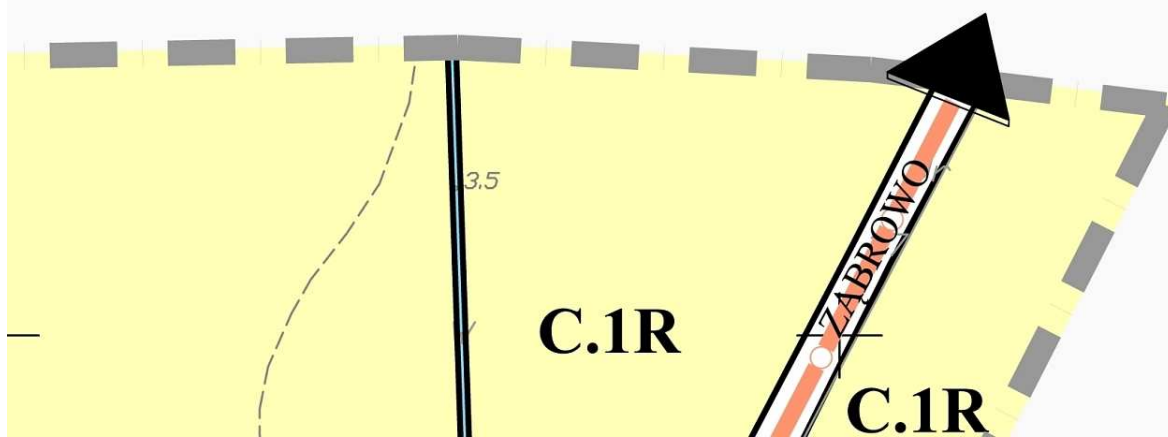
MIEJSCOWY PLAN ZAGOSPODAROWANIA PRZESTRZENNEGO  
DLA OBRĘBÓW GEODEZYJNYCH JANÓWKA, KACZYŃSKA,  
KACZYŃSKA KOLONIA, GMINA STARE POLE

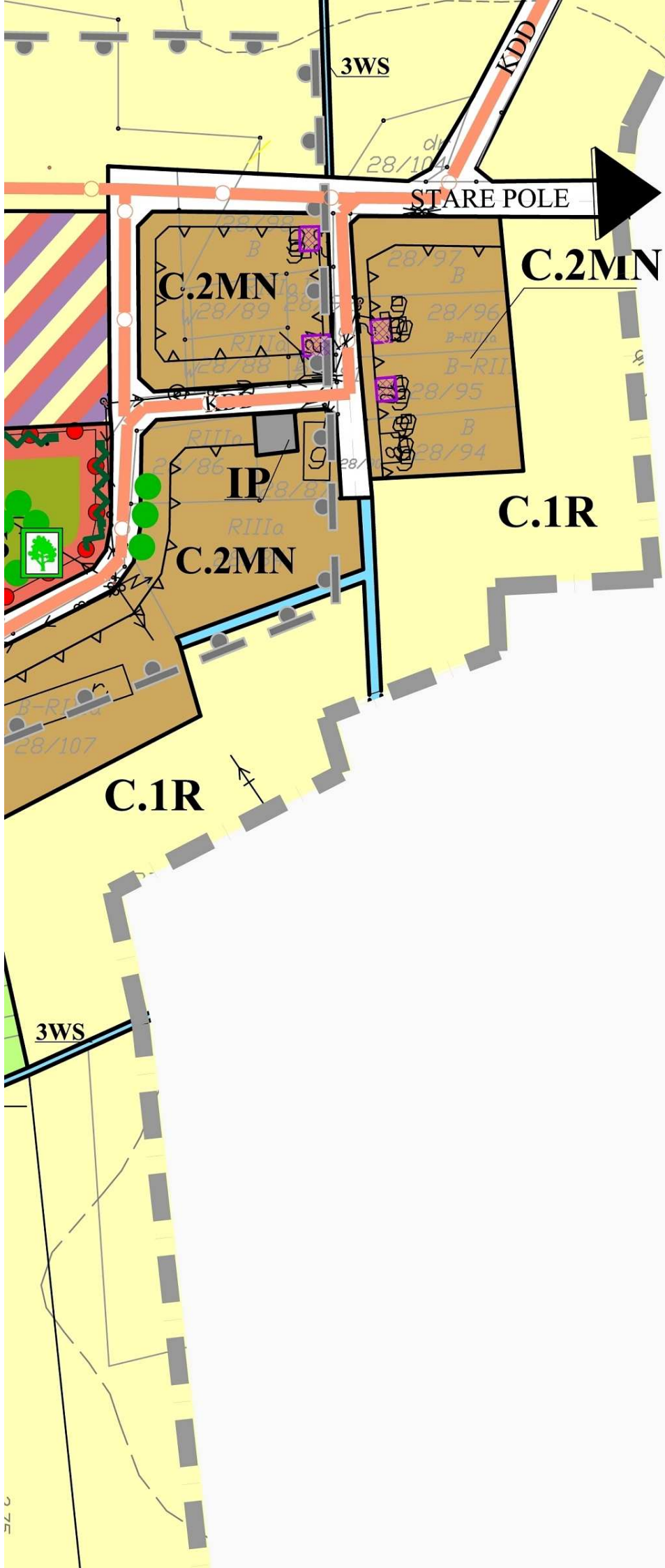
Załącznik nr 1C - wieś Kaczyńska Kolonia

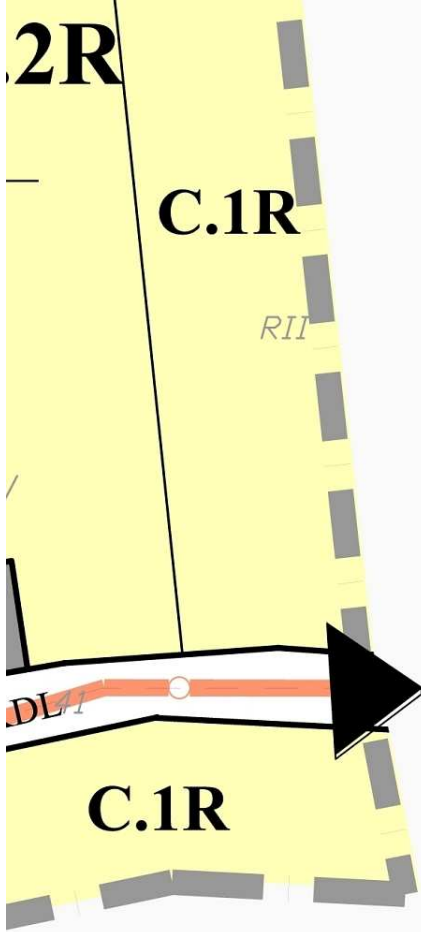
GŁÓWNY PROJEKTANT	inż. arch. Anna Talaga wpisana na listę zawodową Północnej Okręgowej Izby Urbanistów nr G-091/2002
PROJEKTANT	arch. kraj. inż. urb. Dominik Mikiprowicz
ASYSTENT	tech. bud. Agnieszka Grelik
OPR. PRZYRODNICZE	mgr Waldemar Gębka
SKALA	1:2000
DATA	2011 r.

# WARUNKI PRZESTRZENNEGO DLA WIOSNY KOLONIA, GMINA STARE POLSKO

Uchwała Nr V/30/2011 z dnia 15 marca 2011 r.







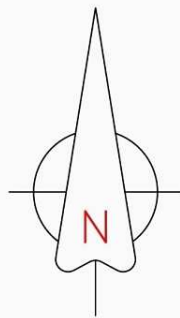
Arkusz 1  
1 : 2000

MAPA DO CE  
Wykonana na podstawie  
oraz z wykorzystaniem  
KERRIGÉ

# OBREBÓW GEODEZYJNYCH

## E

Skala 1:2000









## USTALENIA PLANU:




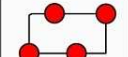

   GRANICA OPRACOWANIA MPZP W SKALI 1:2000

## FUNKCJE TERENU:




 MN	TEREN ZABUDOWY MIESZKANIOWEJ JEDNORODZINNEJ
 R	TERENY ROLNICZE

MW	TEREN ZABUDOWY MIESZKANIOWEJ WIELORODZINNEJ
UPR	TEREN ZABUDOWY USŁUGOWO - PRODUKCYJNEJ
ZO	TEREN UPRAW OGRODNICZYCH
ZP/US	ZIELEŃ PUBLICZNA; USŁUGI SPORTU I REKREACJI
WS	WODY POWIERZCHNIOWE ŚRÓDLĄDOWE (ROWY MELIORACYJNE)
IP	PRZEPOMPOWNIA ŚCIEKÓW



## USTALENIA PLANU WYNIKAJĄCE Z UWARUNKOWAŃ KULTUROWYCH

	OBIEKTY UJĘTE W GMINNEJ EWIDENCJI ZABYTKÓW
	HISTORYCZNY UKŁAD DRÓG
	GRANICE ZESPOŁÓW ZABYTKOWYCH
	KOMPONOWANE NASADZENIA UJĘTE W GMINNEJ EWIDENCJI ZABYTKÓW TEREN DAWNEGO PARKU WIEJSKIEGO
	HISTORYCZNE NASADZENIA ZIELENI WYSOKIEJ

## USTALENIA PLANU WYNIKAJĄCE Z UWARUNKOWAŃ PRZYRODNICZYCH

	NASADZENIA LINIOWE
	DRZEWA WSKAZANE DO OCHRONY
	POMNIK PRZYRODY



### OZNACZENIA LINIOWE:

	NIEPRZEKRACZALNE LINIE ZABUDOWY
	LINIE ROZGRANICZAJĄCE TERENY O RÓŻNYM SPOSOBIE UŻYTKOWANIA

### TERENY KOMUNIKACJI:

KDL	DROGI PUBLICZNE : L - LOKALNE
KDD	DROGI PUBLICZNE : D- DOJAZDOWE
KDW	DROGI WEWNĘTRZNE

### INFORMACJE POZOSTAŁE:

	OBIEKTY DYSHARMONIZUJĄCE KRAJOBRAZ KULTUROWY
	OŚ PROJEKTOWANEJ DROGI

## PLAN PLANISTYCZNYCH

map ewidencyjnych (katastralnych) w skali 1 : 5 000  
 i planów map zasadniczych w skali 1 : 1 000  
 z 24-190/2009

*Wykonał:*  
 Geodeta uprawniony  
 Świadectwo nr 19294  
 Inż. Informatyk  
 Krzysztof Jaroniec  
 Kościerzyna, dnia 27.03.2009r.

*GEOSOFT Usługi Geodezyjne*  
 Marla, Konstanty, Krzysztof Jaroniec  
 Spółka Cywilna  
 83-400 Kościerzyna, ul. Dębowa 1/c/3  
 NIP 591-166-24-29 REGON 220734980