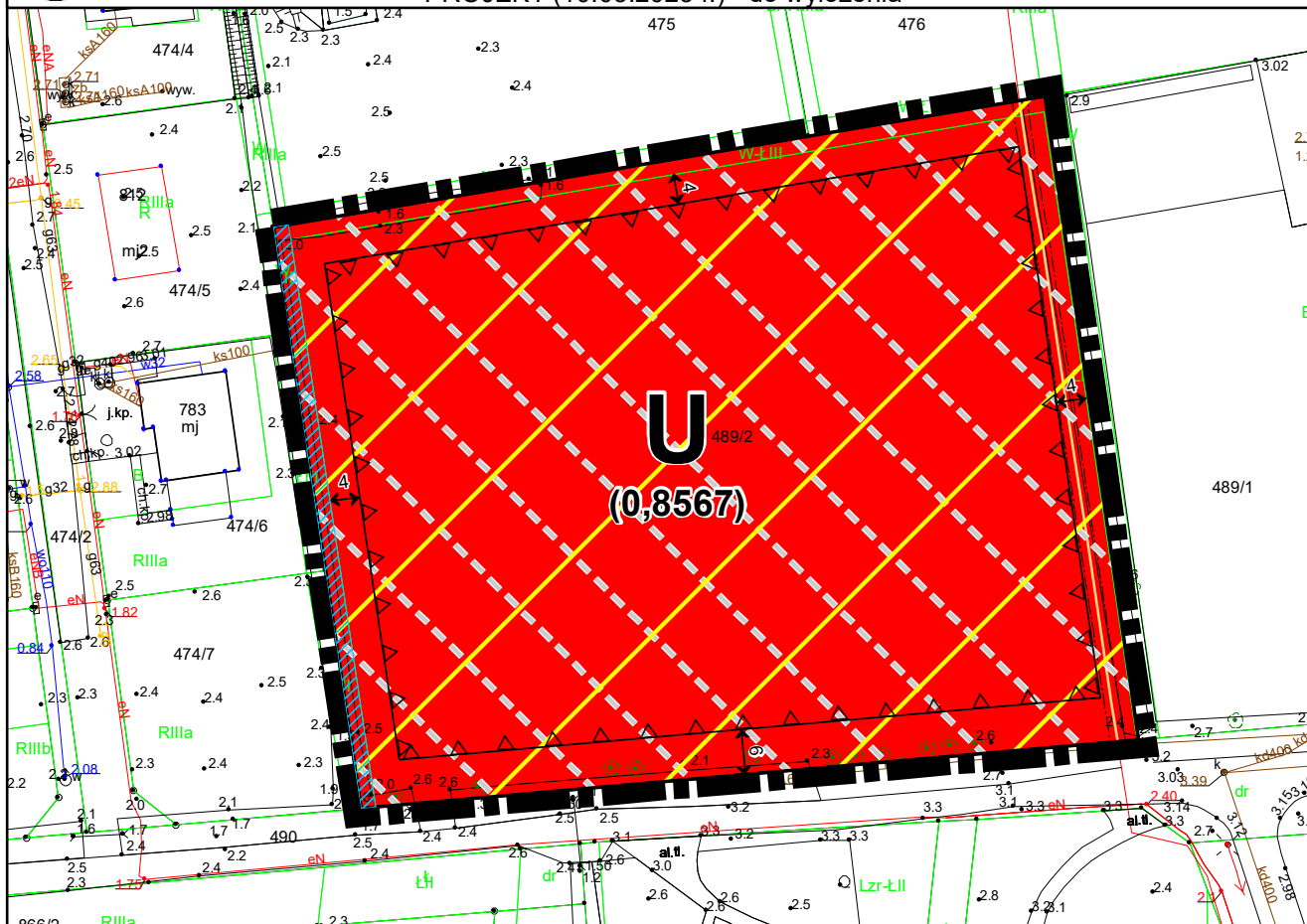




**ZMIANA MIEJSCOWEGO PLANU ZAGOSPODAROWANIA PRZESTRZENNEGO
DLA DZIAŁKI EWID. NR 489/2 OBRĘB STARE POLE, GMINA STARE POLE**

PROJEKT (10.03.2023 r.) - do wyłożenia



LEGENDA

OBOWIĄZUJĄCE USTALENIA PLANU:

- I GRANICE OBSZARU OBJĘTEGO PLANEM
- LINIE ROZGRANICZAJĄCE
- SYMBOL TERENU
- Δ ΔNIEPRZEKRACZALNE LINIE ZABUDOWY
- ← 5 → LINIE WYMIAROWE W METRACH
- ODKRYTE KORYTA HISTORYCZNYCH ROWÓW MELIORACYJNYCH
- PAS OCHRONY FUNKCJONALNEJ
- OBSZAR POŁOŻONY W GRANICACH STREFY OCHRONY KONSERWATORSKIEJ UKŁADU RURALISTYCZNEGO WSI STARE POLE
- OBSZAR POŁOŻONY W GRANICACH PRZEDPOLA EKSPOZYCYJNEGO ZESPOŁU CUKROWNI W STARYM POLU

PRZEZNACZENIE TERENU:

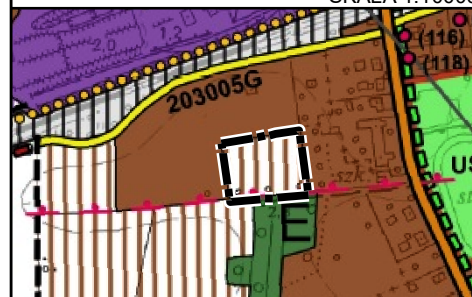
- TEREN ZABUDOWY USŁUGOWEJ

INFORMACYJNE OZNACZENIA PLANU:

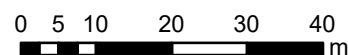
- (0,4298) PRZYBLIŻONA POWIERZCHNIA TERENU W HEKTARACH
- OBSZAR POŁOŻONY W GRANICACH POWIERZCHNI OGRANICZAJĄCYCH LOTNISKA WOJSKOWEGO W KRÓLEWIE MALBORSKIM – JW1128 MALBORK/KRASNOŁĘKA
- LINIA KABLOWA 15 KV

Wyrys ze „Studium uwarunkowań i kierunków zagospodarowania przestrzennego gminy Stare Pole” (Uchwała Nr XXVII/205/2021 Rady Gminy Stara Pole z dnia 29 września 2021 r.)

SKALA 1:10000



**RYSUNEK PLANU
W SKALI 1:1000**



ZAŁĄCZNIK NR 1
DO UCHWAŁY NR
RADY GMINY STARE POLE
Z DNIA R.