



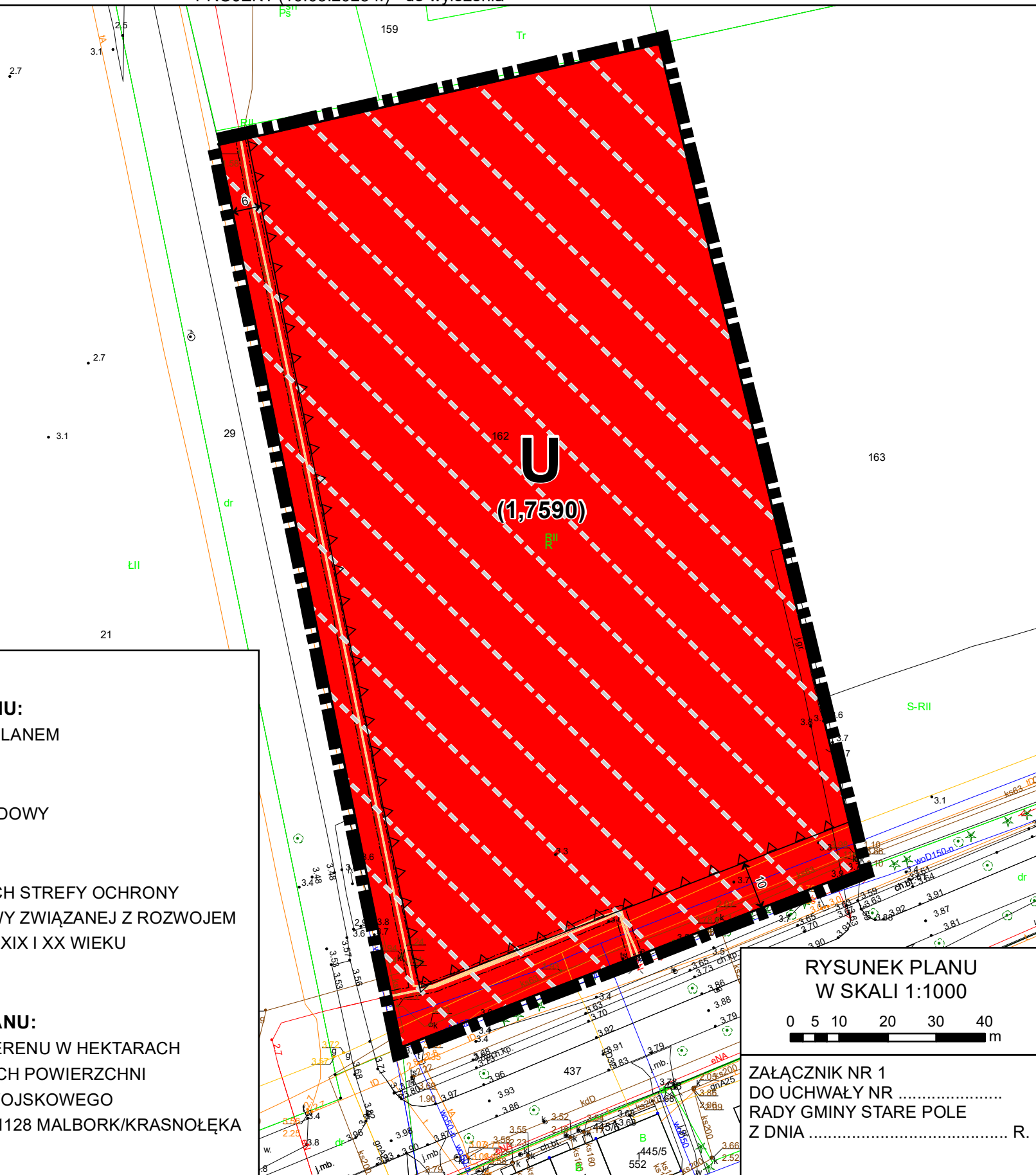
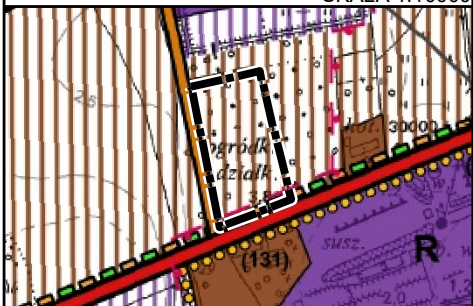
ZMIANA MIEJSCOWEGO PLANU ZAGOSPODAROWANIA PRZESTRZENNEGO DLA DZIAŁKI EWID. NR 162 OBREB STARE POLE, GMINA STARE POLE



PROJEKT (10.03.2023 r.) - do wyłożenia

Wyrys ze „Studium uwarunkowań i kierunków zagospodarowania przestrzennego gminy Stare Pole” (Uchwała Nr XXVII/205/2021 Rady Gminy Stara Pole z dnia 29 września 2021 r.)

SKALA 1:10000



LEGENDA

OBOWIĄZUJĄCE USTALENIA PLANU:

- GRANICE OBSZARU OBJĘTEGO PLANEM
- LINIE ROZGRANICZAJĄCE
- SYMBOL TERENU
- NIEPRZEKRACZALNE LINIE ZABUDOWY
- LINIE WYMIAROWE W METRACH
- PAS OCHRONY FUNKCJONALNEJ
- OBSZAR POŁOŻONY W GRANICACH STREFY OCHRONY KONSERWATORSKIEJ ZABUDOWY ZWIĄZANEJ Z ROZWOJEM WSI STARE POLE NA PRZEŁOMIE XIX I XX WIEKU

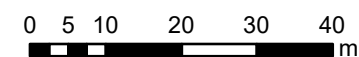
PRZEZNACZENIE TERENU:

- TEREN ZABUDOWY USŁUGOWEJ

INFORMACYJNE OZNACZENIA PLANU:

- (0,0031) PRZYBLIŻONA POWIERZCHNIA TERENU W HEKTARACH
- OBSZAR POŁOŻONY W GRANICACH POWIERZCHNI OGRANICZAJĄCYCH LOTNISKA WOJSKOWEGO W KRÓLEWIE MALBORSKIM – JW1128 MALBORK/KRASNOŁĘKA
- LINIA KABLOWA 0,4 KV

RYСУNEK PLANU W SKALI 1:1000



ZAŁĄCZNIK NR 1 DO UCHWAŁY NR RADY GMINY STARE POLE Z DNIA R.